

Koordinate prelomnih tačaka urbanističkih parcela:

- 1 6600955.88 4642963.04
- 2 6600945.04 4642948.90
- 3 6600938.17 4642935.81
- 4 6600935.39 4642924.71
- 5 6600934.50 4642910.04
- 6 6600938.00 4642902.28
- 7 6600945.13 4642909.04
- 8 6600951.46 4642915.03
- 9 6600955.58 4642919.20
- 10 6600961.79 4642925.00
- 11 6600966.99 4642929.65
- 12 6600975.16 4642936.98
- 13 6600983.49 4642952.27
- 14 6600983.10 4642959.24
- 15 6600974.70 4642948.23
- 16 6600985.35 4642962.19
- 17 6601003.53 4642976.11
- 18 6600997.39 4642983.88
- 19 6601003.08 4642986.00
- 20 6601015.58 4642989.58
- 21 6601028.98 4642993.20
- 22 6601036.53 4642986.20
- 23 6601050.40 4642973.96
- 24 6601056.64 4642959.69
- 25 6601064.72 4642956.89
- 26 6601060.11 4642951.08
- 27 6601061.13 4642950.02
- 28 6601062.39 4642945.40
- 29 6601060.35 4642944.85
- 30 6601058.16 4642947.16
- 31 6600995.56 4642953.31
- 32 6600983.85 4642960.26
- 33 6601024.85 4642917.81
- 34 6601043.09 4642934.93
- 35 6601057.52 4642948.25
- 36 6600981.90 4642944.99
- 37 6600938.93 4642903.14
- 38 6601084.10 4642954.87
- 39 6601063.01 4642956.00

Koordinate prelomnih tačaka urbanističkih parcela:

- GL1 6600940.70 4642913.11
- GL2 6600943.57 4642932.42
- GL3 6600956.04 4642954.56
- GL4 6600972.07 4642942.62
- GL5 6600991.84 4642956.68
- GL6 6601003.05 4642967.67
- GL7 6601025.07 4642921.91
- GL8 6601036.58 4642932.90
- GL9 6601045.13 4642942.69
- GL10 6601056.90 4642953.80
- GL11 6601024.42 4642987.82
- GL12 6601012.80 4642976.71

Odluka o donošenju plana broj _____ od _____ 2012. godine

Obrađivač plana
 Republički zavod za urbanizam i projektovanje,
 ad Podgorica

Odgovorni planer

Predsjednik Skupštine



Predsjednik Opštine


LEGENDA

- granica zahvata
- UP 1** oznaka urbanističke parcele
- granica urbanističke parcele sa prelomnim koordinantnim tačkama
- spratnost objekta

DETALJNI URBANISTIČKI PLAN
"Ulcinj-grad"
 na katastarskoj parceli broj 6502/1u
 Pinješu-Ulcinj
 -izmjena i dopuna-
PLAN

PARCELACIJA I UTU

 Opština Ulcinj	Oznaka sjevera	
	Razmjera	
Odgovorni planer: Tamara Vučević, dipl.ing.arh Urbanizam: Tamara Vučević, dipl.ing.arh Sandra Joksimović Lončarević, dipl.arh.un.arh	Broj lista	4


 republički zavod za urbanizam i projektovanje - ad podgorica