







IID DUP-a "ULCINJSKO POLJE", u okviru zone B, podzone 3, 7 i 9 za u.p. 50,51,59,60,61,62,63,64,65, 66,67,7,8,9,10,11,12,13,14 i bulevara od raskrsnice kod JP "Vodovoda i kanalizacija" do novog mosta na Port Mileni, Opština Ulcinj

LEGENDA:

-  linija zone Morskog dobra
-  granica zahvata predmetnog plana
-  granica zahvata DUP-a "Ulcinj polje"
-  granica zahvata DUP-a "Djerane 1"

 <p>INKOPLAN d.o.o. za inženjering, konsalting, planiranje</p>	<p>Voditelj urbanistič. (obimari)? Nikola Đukić dipl.ing.arh. projekt</p>	<p>Investitor:  OPŠTINA ULCINJ</p>	<p>Broj ugovora: Dolaznik: Dobrodoša, 2019.</p>
	<p>Odgovorni planer: Nikola Đukić dipl.ing.arh. projekt</p>		
<p>Planer: Jakov Lopušina dipl.ing.arh.</p>	<p>Vrsta plana: DETALJNI URBANISTIČKI PLAN</p>	<p>Šaržnik: Marko Koljenšć dipl.ing.arh.</p>	<p>Skala: 1 : 1000</p>
<p>KONTAKTNE ZONE</p>		<p>Šifra: 04</p>	