










Odluka o donošenju plana broj _____ od _____ 2012. godine		LEGENDA  granica zahvata UP 1 oznaka urbanističke parcele  granica urbanističke parcele sa prelomnim koordinantnim tačkama   linearno zelenilo  zelenilo uz saobraćajnice  zelenilo kolektivnih stambenih objekata
Obradivač plana Republički zavod za urbanizam i projektovanje, ad Podgorica Odgovorni planer Odgovorni planer za fazu pejzažne arhitekture Predsjednik Skupštine Predsjednik Opštine		
DETALJNI URBANISTIČKI PLAN "Ulcinj-grad" na katastarskoj parceli broj 6502/1u Pinješ-Ulcinj -izmjena i dopuna- PLAN		
PEJZAŽNA ARHITEKTURA		
 Opština Ulcinj		Oznaka sjevera 
Odgovorni planer: Tamara Vučević, dipl.ing.arh Urbanizam: Tamara Vučević, dipl.ing.arh, Sandra Joksimović Lončarević, dipl.arh.un.arh		Razmjera R 1:500
 republički zavod za urbanizam i projektovanje - ad podgorica		Broj lista 10