













LEGENDA:

-  GRANICA KATASTARKE PARCELE
-  BROJ KATASTARKE PARCELE
-  GRANICE ZAHVATA DUP-a
-  GRANICE URBANISTICKE PARCELE
-  OZNAKA URBANISTICKE PARCELE
-  SPRATNOST OBJEKTA

POVRŠINE ZA PEJZAŽNO UREDJENJE - PU

- I Objekti pejzažne arhitekture javne namjene - PUJ
 -  ZUS ZELENILO UZ SAOBRAĆAJNICE
 -  LINEARNO ZELENILO - DRVOREDI
- II Objekti pejzažne arhitekture ograničene namjene - PUO
 -  ZSO ZELENILO STAMBENIH OBJEKATA I BLOKOVA
 -  ZPO ZELENILO POSLOVNIH OBJEKATA
- III Objekti pejzažne arhitekture specijalne namjene - PUS
 -  ZIK ZELENILO INFRASTRUKTURE

 Vodeći urbanista (planer): Nikola Drakić, dipl.ing.arh. Odgovorni planer faze: Vesna Jovović, dipl.ing.pejz.arh. Planer faze: Vesna Jovović, dipl.ing.pejz.arh.	Investitor:  OPŠTINA ULCINJ Datum: Decembar, 2015.	Broj ugovora: Datum: Decembar, 2015.
Saradnici: Jakov Lopušina, dipl.ing.arh. Marko Koljenšić, dipl.ing.arh.	Vrsta plana: DETALJNI URBANISTIČKI PLAN	Razmera: 1 : 1000
Crež: PEJZAŽNA ARHITEKTURA		List br.: 11