



Crna Gora
Mali i Zi
OPŠTINA ULCINJ
KOMUNA E ULQINIT
Sekretariat za prostorno planiranje i održivi razvoj
Sekretariati për planifikim hapsinor dhe zhvillim të qëndrueshëm

Br./ Nr.:05-182/1-15
Ulcinj / Ulqin, 24.03.2015. god.

Shaba S. Agim

Ulcinj
Brajša, b.b.

Dostavljaju se urbanističko-tehnički uslovi za izradu tehničke dokumentacije na urbanističkoj parceli br. 49 zone „C“, podzone „16“, u zahvatu Detaljnog urbanističkog plana „Ulcinjско polje“, Opština Ulcinj.

Sam. savjetnik I za urbanizam,
Mehmet Tafica, dipl.ing.grad



V.D.SEKRETAR-a,
Mustafa Gorana, dipl.ing.maš.

Dostravljeno:
3x imenovanom
1x uz predmet
1x a/a



Crna Gora
Mali i Zi
OPŠTINA ULCINJ
KOMUNA E ULQINIT
Sekretarijat za prostorno planiranje i održivi razvoj
Sekretariati për planifikim hapsinor dhe zhvillim të qëndrueshëm

Br./ Nr.:05-182/1-15
Ulcinj / Ulqin, 24.03.2015. god.

Sekretarijat za prostorno planiranje i održivi razvoj, na osnovu člana 62a Zakona o uređenju prostora i izgradnji objekta („Sl.list CG“, br.51/08, 34/11, 47/11, 35/13, 39/13 i 33/14), Pravilnika o bližem sadržaju i formi planskih dokumenata (kriterijumima namjene površina) elementima urbanističke regulacije i jedinstvenim grafičkim simbolima i Detaljnog urbanističkog plana „Ulcinjско polje“ donijetim Odlukom SO Ulcinj br.02-1475/8 -12 od 26.03.2012godine („Sl.list CG“ br.15/12 – opštinski propisi), na zahtjev **Shaba Agim**, izdaje:

URBANISTIČKO - TEHNIČKE USLOVE
za izradu tehničke dokumentacije za izgradnju objekta za stanovanje
na urbanističkoj parceli br. 49 u zoni „C“, podzoni „16“, koju čine katastarska
parceta br.30/298 i dio katastarske parcele br. 30/253 KO Ulcinjsko polje, u
zahvatu Detaljnog urbanističkog plana „Ulcinjско polje“, Opština Ulcinj

POSTOJEĆE STANJE

Na osnovu "Situacije urbanističke parcele br.49", urbanističku parcelu br.49 zone „C“, podzone „16“ površine od 733,00 m², formiraju:

- katastarska parcela br.30/298 sa lista nepokretnosti br.451 KO Ulcinjsko polje, površine od 660,00m² svojina 1/1 Shaba S. Agim iz Ulcinja, koja se planom DUP-a "Ulcinjско Polje" kroz grafički prilog karta br.4 "Analiza postojećeg stanja" opisana kao šuma sa posebnom namjenom - maslinjaci i

- dio katastarske parcele br.30/253 sa lista nepokretnosti br.3 KO Ulcinjsko polje površine od 73,00m², svojina 1/1 Crne Gore, raspolaganje Opština Ulcinj.

"Situacija urbanističke parcele br.49" u R=1:800 i karta br.4 "Analiza postojećeg stanja" u R=1:500 su sastavni dio ovih urbanističko tehničkih uslova.

PLANIRANO STANJE

Urbanistička parcela: Detaljnim urbanističkim planom „Ulcinjско polje“ formirana je urbanistička parcela br.49, zone „C“, podzone „16“ sa površinom od 733,00m² od katastarske parcele br.30/298 i dijela katastarske parcele br.30/253 KO Ulcinjsko polje.

NAMJENA PLANIRANOG OBJEKTA

Određena je namjena **površina za stanovanje male gustine (SMG)**; grafički prilog ovih uslova prikazan je na karti br.5 „Namjena površina“.

Prema Detaljnom urbanističkom planu „Ulcinjско polje“, u okviru urbanističke parcele br.49 koja se nalazi u zoni „C“, podzoni „16“, planirana je izgradnja objekta sa sledećim planskim pokazateljima:

PLANSKI POKAZATELJI PO ZONAMA

Oznaka namjene	Namjena	Max. dozvoljena spratnost	Indeks izgrađenosti (li)	Indeks zauzetosti (Iz)
Zona C				
SMG	Stanovanje male gustine (poslovanje, smještaj turista u pansionima i dr..)	do P+2	0,40	0,15

Max.bruto građevinska površina prizemlja je 109,95m² (indeks zauzetosti 0,15).

Max.bruto građevinska površina objekta 293,20m² (indeks izgrađenosti 0,40).

Indeksi izgrađenosti odnose se na urbanističku parcelu.

Max. dozvoljeni koeficijent za parcelu je max. koeficijent izgrađenosti, dok se spratnost reguliše u odnosu na ovaj koeficijent zauzetosti pa može biti i manja od max. dozvoljene.

Gradnja podrumskih etaža je dozvoljena prema potrebama investitora i nije ograničen broj podzemnih etaža.

Ukoliko podrumске etaže objekta služe za obezbjeđenje posebnog kapaciteta mirujućeg saobraćaja unutar urbanističke parcele i kao takve rasterećuju javne površine istih sadržaja njihove se površine ne računaju u bruto razvijenu građevinsku površinu po kojoj se obračunava indeks izgrađenosti.

U bruto razvijenu građevinsku površinu ne obračunavaju se servisni prostori neophodni za funkcionisanje podzemne garaže i tehnički sistemi objekta, za razliku od ostalih funkcionalnih cjelina (magacini, ostave, poslovni prostori) koje se obračunavaju za indeks izgrađenosti.

REGULACIJA I NIVELACIJA SA OSNOVAMA ZA PREPARCELACIJU

Grafičkim prilogom na karti br.8. „Parcelacija“, dati su elementi parcelacije i preparcelacije.

REGULACIJA I NIVELACIJA

Osnovni regulacioni elementi koji su utvrđeni u skladu sa predloženom saobraćajnom matricom i uslovima na terenu dati su u grafičkim prilogima saobraćaja, regulacije i nivelacije kao i u tekstualnom i grafičkom prilogu Urbanističko-tehničkih uslova.

Regulaciona linija na dijelu gdje se urbanistička parcela graniči sa javnom površinom prikazana je koordinatnim tačkama: 128 i 133 u grafičkom prilogu na karti br.8. „Parcelacija“ i „Situacija urbanističke parcele br. 49“.

- Kordinatne tačke regulacione linije:

128 6603388,37 4642720,58

133 6603400,96 4642712,28

Gabarit objekta definisan je datim tipovima gradnje i propisanim koeficijentima za svaku zonu i podzonu, a njegova dispozicija će se definisati uz poštovanje građevinske linije prema ulici i osnovnih Urbanističko tehničkih uslova.

Vertikalna regulacija objekta data je u prilogu Urbanističko tehničkih uslova, grafički i tekstualno, sa kotama prizemlja uslovno datim u odnosu na niveletu ulice.

PARCELACIJA

Planom je definisan predlog parcelacije u skladu sa postojećim vlasništvom, planovima korisnika prostora - vlasnika parcela i urbanističkim pravilima.

Prostor plana podjeljen je na zone, podzone i u okviru njih na urbanističke parcele koje su numerisane u svakoj podzoni.

Plan parcelacije dat je uslovno u skladu sa predloženom saobraćajnom matricom, a dozvoljeno je ukрупnjavanje parcela spajanjem dvije ili više urbanističkih u skladu sa programima eventualnih investitora, ali uz poštovanje zadatih parametara i propisanih koeficijenata.

Koordinate formirane parcelacije date su u grafičkom prilogu Karta br.8 "Parcelacija" i "Situaciju urbanističke parcele br.49", na kojem su prikazane granice novoformirane urbanističke parcele.

- Kordinatne tačke urbanističke parcele:

128 6603388,37 4642720,58

129 6603409,17 4642764,97

130 6603421,84 4642756,56

131 6603411,22 4642734,08

133 6603400,96 4642712,28

- Kordinatne tačke građevinske linije:

A. 6603390,94 4642726,06

B. 6603403,50 4642721,77

Granicu parcele ka ulici formira ulična regulacija - ivica trotoara ili ulični ivičnjak ukoliko sa te strane nije predviđen trotoar.

SPRATNOST OBJEKTA

Planom je definisana maksimalna spratnost do **P+2** (prizemlje i dva sprata).

URBANISTIČKO TEHNIČKI USLOVI ZA IZGRADNJU OBJEKATA I UREĐENJE PROSTORA

Opšta pravila regulacije za kolektivne, stambeno poslovne i posl. objekte (zone A, B i C)

- građevinska linija ka ulici definisana ovim elaboratom, koja se samo uz bulevar poklapa sa regulacionom linijom.

- vertikalna regulacija – definisana je tabelarno maksimalna spratnost po zonama

- međusobna udaljenost objekata min 6.0m, odnosno polovina visine višeg objekta (mereno do strehe), ukoliko bočni zidovi sadrže otvore za dnevno osvetljenje

- za parcele uže od 15.0 m formirati objekte u nizu ili dvojne objekte tj. u zoni slobodnostojećih objekata

- minimalno udaljenje objekta od međe (bočnih i zadnjih strana parcele) je 3.0m, u svim slučajevima kada bočni zidovi sadrže otvore za dnevno osvetljenje, odnosno 1.5m ukoliko su na toj fasadi planirani samo otvori sa visokim parapetom (za pomoćne prostorije i stepeništa)

- visina objekta je rastojanje od nulte kote objekta do kote slemena.

- što se vertikalne regulacije tiče, ulaze u objekte planirati sa prizemne etaže čija kota mora biti min 0.30m iznad kote nivelete javnog ili pristupnog puta, a max 0.80m iznad kote nivelete.

- ovo se ne odnosi samo na zonu "B1" uz bulevar ka Velikoj plaži, gde kota prizemlja može biti i na 0.05m iznad kote trotoara
- u slučajevima kada je u prizemnoj etaži objekta sadržaj nestambene namjene (poslovanje i servisi dnevnih potreba) uz bulevar ka Velikoj plaži, denivelacija u odnosu na trotoar savladava se unutar objekta

- **prostor za parkiranje vozila obezbjediti na urbanističkoj parceli ili u podzemnim ili nadzemnim etažama objekata ili posebnim objektima garaža.**

Ostali opšti uslovi

- obezbjediti min. 1.1 parking mjesta po jednoj stambenoj-apartmanskoj jedinici odnosno jedno na 70m² korisnog prostora za poslovni-uslužni dio objekta.

- na parceli mogu biti stambeni, turistički i javni i komplementarni objekti niske i srednje gustine, u skladu sa parametrima datim u tabeli.

INDEKSI IZGRAĐENOSTI PREMA NAMJENI

- TABELA 5

oznaka zone prema namjeni	namjena zona	maximalni indeks izgrađenosti (Ii)	maximalna dozvoljena spratnost
SMG	Stanovanje male gustine (poslovanje, smještaj turista u pansionima il dr...)	0,40	do P+2

Indeksi izgrađenosti odnose se na urbanističku parcelu.

Max. dozvoljeni koeficijent za parcelu je max. koeficijent izgrađenosti, dok se spratnost reguliše u odnosu na ovaj koeficijent zauzetosti pa može biti i manja od max.dozvoljene

Postavljanje objekata na parceli

Postavljanje objekata na parceli izvršiti u skladu sa priloženom saobraćajnom matricom i tipovima objekata (definisanim kroz namjenu površina) a uz poštovanje osnovnih parametara i koeficijenata datih za svaku zonu i podzonu.

Orijentacija objekata

Pri postavljanju objekata na teren težiti postizanju kvalitetne insolacije, koristeći maksimalno postojeću morfologiju terena, uz uslov da se većini objekata obezbedi kolski prilaz, odnosno kolski prilaz parceli, i da se međusobnim rastojanjem ne ugroze uslovi za kvalitetnu insolaciju objekta na susjednoj parceli.

Postojeći padovi terena i neopterećenost lokacije izgrađenim objektima pružaju dobre uslove za ostvarivanje kvalitetnih vizura sa slobodnostojećim objektima i objektima u prekinutim nizovima uz uklapanje u datu saobraćajnu matricu.

Materijalizacija objekata

Materijalizacija objekata treba da bude u skladu sa njihovom namjenom poštujući tradiciju građenja a primjenjujući u dobroj mjeri prirodne autohtone materijale, kamen, drvo itd.

U obradi uskladiti materijalizaciju partera sa obradom samih objekata, a takođe i obradu objekata u pojedinom građevinskom bloku-parceli.

Prilikom odabira materijala za obradu fasada voditi računa o ekološkim principima gradnje uz odabir materijala koji imaju dobra termoizolaciona svojstva radi uštede energije za grijanje i vjetrenje objekata.

Krov objekta

Krovovi mogu biti dvovodni ili viševodni sa pokrivačem primjerenim podneblju i lokaciji.

Konstrukcija objekata

Konstrukciju objekata projektovati u skladu sa seizmičko-geološkim karakteristikama lokacije koja inače pripada u područje povećane seizmičke ugroženosti (max 9o MKS) i uz maksimalno poštovanje važećih zakonskih propisa.

Pri projektovanju težiti formiranju sažetih i simetričnih osnova uz ravnomjeran raspored krutosti i masa po visini objekta. Ne preporučuje se primjena čistih skeletnih armiranobetonskih sistema zbog male krutosti i velike horizontalne pomerljivosti, već panelnog sistema sa armirano betonskim platnima u najmanje 2 ortogonalna pravca ili masivnog sistema gradnje.

Međuspratne tavanice raditi kao pune armiranobetonske ploče ili polumontažne sa dodatom armaturom u ploči.

Za potrebe projektovanja (glavne i izvođačke projekte) izraditi geomehaničke elaborate za objekte pojedinačno ili grupno, koji će definisati inženjersko-geološke, hidrološke i seizmičke karakteristike terena u skladu sa propisima.

MJERE ZA URBANISTIČKO-ARHITEKTONSKO OBLIKOVANJE PROSTORA

Prostorno oblikovanje mora biti uskladjeno sa postojećim prostornim oblicima, namjenom i sadržajem objekata.

Likovno i oblikovno rješenje građevinskih struktura mora da slijedi klimatske i druge endemske karakteristike grada i da svojim izrazom doprinosi opštoj slici i da se uskladi sa postojećom fizionomijom sredine.

Obrada fasada mora biti izvedena od odgovarajućih materijala koji garantuju adekvatnu zaštitu enterijera objekata.

Kolorit objekata uskladiti sa njihovom funkcijom, okolinom, i klimatskim uslovima.

Obrada površina partera mora odgovarati svojoj namjeni. Različitom obradom izdiferencirati namjensku podjelu partera. Elementi parterne obrade takodje obezbjeđuju jedinstvo sa parternim cjelinama susjednih objekata.

U obradi partera naročito je važno da se obezbijedi nesmetano kretanje invalidnih lica, uz primjenu rampi za savladjivanje svih visinskih prepreka.

Travnjaci i parkovsko rastinje moraju biti tako odabrani da u klimatskim i drugim endemskim uslovima podneblja nadju osnov svoje egzistencije.

Specifičnost predmetnog prostora treba da čini niz vrijednih ambijenata, pri čemu su oblikovno-estetski kvaliteti objekata i prirodni kvaliteti sredine ukonponovani u jedinstveni ambijent zone.

STANOVANJE

Sjevero-istočni dio zahvata plana namjenjen je za individualno stanovanje, manjih gustina, dok je u ostalom dijelu zahvata uglavnom zastupljen mješoviti tip.

Obzirom na planirane kapacitete i potrebe Ulcinja kao turističkog centra, značajni dio kapaciteta biće namjenjen za takozvano turističko stanovanje koje može biti u različitim kategorijama smještaja, počev od soba u domaćoj radinosti pa do blok vila i apartmana u posebnim objektima.

REŽIM ZAŠTITE KULTURNE BAŠTINE

U zoni zahvata plana nijesu evidentirani objekti od značaja za kulturnu baštinu Ulcinja, tako da što se ovog aspekta tiče nema ograničenja u formiranju vizuelnog identiteta prostora.

SMJERNICE ZA ZAŠTITU ŽIVOTNE OKOLINE

U skladu sa principima održivog razvoja kroz planiranje i smjernice za sprovođenje plana treba respektovati osnovne mjere zaštite životne sredine i to:

- Zaštita i unaprjeđenje prirodne sredine,

- Zaštita i unaprjeđenje čovjekove okoline,
- Zaštita od trustnih udara,
- Smjernice za primjenu principa energetske efikasnosti,
- Mjere zaštite od elementarnih nepogoda.

Opšti cilj je podizanje ekoloških kriterijuma na viši nivo, kako u pogledu kvaliteta voda, vazduha i zemljišta, tako i očuvanja prirodnih vrijednosti i prepoznatljivog identiteta prostora, a sistem i praksa zaštite životne sredine treba da se zasnivaju na principu prevencije (sprečavanja) zagađivanja.

Akt o davanju ekološke saglasnosti na osnovu izvršene procjene uticaja na životnu sredinu sadrži propisane mjere zaštite životne sredine.

U skladu sa Zakonom o procjeni uticaja na životnu sredinu ("Sl. list RCG", broj 80/05), za sve projekte koji se planiraju ili izvode na predmetnom prostoru, nosilac projekta je u obavezi da od nadležnog organa za poslove životne sredine dobije saglasnost na procjenu uticaja odnosno odluku o potrebi procjene uticaja, ukoliko nadležni organ propiše obavezu njene izrade.

KRITERIJUMI ZA PRIMJENU ENERGETSKE EFIKASNOSTI

U cilju primjene energetske efikasnosti to jest racionalne potrošnje energije treba primjenjivati kroz projektovanje i gradnju objekata sljedeće bitne elemente:

- Maksimalna primjena pasivne energije (energija sunca i energija vode) kroz kvalitetnu insolaciju objekata, konzervaciju spoljne i unutrašnje energije, primjenu odgovarajućih materijala itd.
- Aktivno korišćenje energije u korelaciji sa pasivnim načinom racionalizacije energije kroz primjenu principa obnovljivosti energije, itd.
- U odabiru materijala za izgradnju i spoljnu obradu objekata voditi računa o principima uštede anergije kroz primjenu savremenih tehnologija gradnje i odgovarajućih materijala.

PEJZAŽNA ARHITEKTURA I ZAŠTITA PEJZAŽNIH VREDNOSTI

Smjernice za pejzažno uređenje

Zelene i slobodne površine individualnog stanovanja i turizma (blok vile, apart hoteli sa 3* zvjezdice i više) u maslinjacima- DUP-om se planira izgradnja individualnih stambenih i turističkih objekata - blok vila, apart hotela sa 3* zvjezdice i više, u maslinjacima u **zoni C**.

Za površine u okviru individualnog stanovanja i turizma u maslinjacima neophodno je:

- svaki objekat, urbanistička parcela, pored urbanističkog i arhitektonskog, treba da ima i pejzažno uređenje,
- u toku izrade projektne dokumentacije izvršiti potpunu inventarizaciju postojećeg biljnog fonda i kompozicionih ansambala;
- izvršiti taksaciju biljnog materijala, vrednovanje zdravstveno i dekorativno, sa predloženim mjerama njege,
- max. sačuvati i uklopiti stabla maslina i vjetrozaštitne pojaseve čempresa,
- min. 60% urb. parcele-okućnice treba da čini zelenilo, dok 15% može biti parterno izgradjeno (staze, platoi, parking itd.),
- gradnju objekata locirati na mjestima gdje će intervencije u maslinjaku biti najminimalnije,
- na mjestima gdje je predviđena gradnja objekata, a gdje je neophodno uklanjanje maslina, predvidjeti njihovo presađjivanje u okviru iste parcele. Na taj način se može formirati drvodred prema susjednim parcelama i saobraćajnica.

- nije dozvoljena gradnja pomoćnih objekata van gabarita osnovnih objekata na parceli, da bi se u što većoj mjeri sačuvao biljni fond. Takođe, blizina plaža i kupališta ne opravdava ovakve intervencije u osjetljivom području.
- intervencije na vjetrozaštitnom pojasu, nakon taksacije koja će utvrditi zdravstveno stanje, dekorativnost, kondiciju itd., moguće su samo na mjestima gdje je negativna ocjena jedinki. U slučajevima izrazito pozitivne ocjene pojasa uklanjanje pojedinačnih stabala je dozvoljeno samo radi obezbjedjena prilaza urb. parcelama ili radi lociranja objekta (presadjivanje odraslih stabala čempresa sa biološkog i ekonomskog aspekta je neopravdano),
- staze i platee izgraditi od prirodnih materijala, ali u skladu sa fasadom objekta,
- ogradni zid, parapet max. visine do 50cm, ograda od željeza, drveta, živice ili kombinacija građevinskih materijala sa živom ogradom,
- ogradni zid mora biti od prirodnih materijala - kamena, živica,
- revitalizovati drenažne sisteme, ali i obezbjediti sisteme za navodnjavanje navedenih površina.

SAOBRAĆAJ

Obezbjediti min. 1.1 parking mjesta po jednoj stambenoj-apartmanskoj jedinici odnosno jedno na 70m² korisnog prostora za poslovni-uslužni dio objekta.

KARAKTERISTIKE PRIRODNIH USLOVA

Klimatske karakteristike su izuzetno povoljne .

Temperatura vazduha :SMT° 15,6° C. Broj mraznih dana oko 8, broj dana sa snijegom iznosi oko 2 dana.

Osunčanje iznosi 2256 h godišnje ili 6.4 sati dnevno.

Ekspozicija terena je veoma povoljna čak 84,18 % u opštini, a na terenu GUP-a 84,16 %, ima povoljnu južnu ekspoziciju (tu su tretirani i ravničarski tereni).

Padavine: na teritoriji Ulcinja padne oko 1383 mm vodenog taloga.

Relativna vlažnost je 69%

Vazdušni pritisak /srednja vrijednost/ 755,3 mm HG

Vjetar :jaki vjetrovi ne prelaze u prosjeku jedan dan ljeti, a broj dana sa jakim vjetrom je najveći u januaru, februaru, novembru, decembru i martu.

INŽENJERSKO-GEOLOŠKE KARAKTERISTIKE

Lokalitet zahvata DUP-a Ulcinjsko polje nalazi se u seizmičkoj zoni 9 prema MCS skali odnosno podzoni 9b (tereni sa srednjim uslovima podobnosti) i seizmičkim koeficijentom $k_s = 0,1$.

Takođe ovaj lokalitet pripada "zoni N - seizmički nestabilni tereni", uzan pojas oboda krečnjackih stijena pored morske obale, mjestimično nestabilne padine, flišnih glinovitih sedimenata.

Obaveza je naručioca ili investitora da, prije pristupanja izradi konačnog ldejnog rješenja i Glavnog projekta za izgradnju objekata, uradi i elaborira potrebna inženjersko - geološka istraživanja.

HIDROGEOLOŠKE KARAKTERISTIKE

Sadašnji zahvat plana čine uglavnom poljoprivredne površine.

Poljoprivredne površine su okružene drenažnim kanalima, a cio prostor zahvata čini: "aluvijalna ravnica (Ulcinjnsko polje) promjenljivih većinom vodopropusnih karakteristika sa močvarnim terenima nastalim visokim nivoom podzemnih (zaslanjenih) voda i izlivanjem rijeke Bratice. Podzemne vode u Ulcinjskom polju su na 0.80m". - Izmjene i dopune GUP-a Ulcinj-jul 2008.god.

SEIZMIČKE KARAKTERISTIKE

Seizmološke karakteristike ukazuju na izrazito visok stepen seizmičnosti ovog prostora, IX° MKS.

Prema karti Podobnosti terena za gradnju iz GUP-a Ulcinj, ovaj prostor spada u „uslovno povoljne terene“.

POSEBNI USLOVI:

- I. Tehničku dokumentaciju uraditi prema Zakonu o uređenju prostora i izgradnji objekata ("Sl.list CG" br.51/08, 40/10, 34/11,47/11, 35/13, 39/13 i 33/14) i Pravilniku o načinu izrade i sadržini tehničke dokumentacije (sl.list RCG br.22/02), a u skladu sa tehničkim propisima normativima i standardima za ovu vrstu objekata.
- II. Prije izrade tehničke dokumentacije shodno članu 7 Zakona o geološkim istraživanjima („Službeni list RCG“, br. 28/93, 27/94, 42/94, 26/07) izraditi Projekat geoloških istraživanja tla za predmetnu lokaciju i Elaborat o rezultatima izvršenih geoloških istraživanja. Pri izgradnji objekata potrebno je izraditi Elaborat o uređenju gradilišta u skladu sa aktom nadležnog Ministarstva, shodno članu 8 Zakona o zaštiti na radu („Sl.list RCG“ br. 79/04).
- III. Tehničkom dokumentacijom predvidjeti mjere zaštite od požara shodno propisima za ovu vrstu objekata. U cilju zaštite od elementarnih nepogoda postupiti u skladu sa Zakonom o zaštiti i spašavanju (Sl.list CG br. 13/07) i Pravilnikom o mjerama zaštite od elementarnih nepogoda (Sl.list RCG br. 8/93).
- IV. Projektom dokumentacijom, shodno članu 7 Zakona o zaštiti na radu („Sl.list RCG“ br. 79/04), predvidjeti propisane mjere zaštite na radu.
- V. Način priključenja predmetnog objekta na elektrodistributivnu mrežu biće određeni u „uslovima za izradu tehničke dokumentacije“ – koje investitor treba da dobije od Elektrodistribucije – Ulcinj. Pri izradi tehničke dokumentacije za električne instalacije obavezno poštovati tehničke preporuke EPCG koje su dostupne na sajtu EPCG. Električne instalacije projektovati i izvesti u skladu sa važećim propisima i standardima i na iste pribaviti saglasnost od nadležnog javnog preduzeća.
- VI. Uslove priključenja na tk-mrežu investitor će obzbediti od nadležnog javnog preduzeća – Telekomunikacioni centar Ulcinj. Tk instalacije projektovati i izvršiti u skladu sa važećim propisima i standardima i na iste pribaviti saglasnost od nadležnog javnog preduzeća.
- VII. Uslove priključenja predmetnog objekta na gradsku hidrotehničku mrežu investitor će pribaviti od nadležnog JP „Vodovod i kanalizacija“ Ulcinj. Hidrotehničke instalacije projektovati prema važećim tehničkim propisima i standardima i na iste pribaviti saglasnost od nadležnog javnog preduzeća.
- VIII. Proračune raditi na IX stepen seizmičkog inteziteta po MCS skali. Za potrebe proračuna koristiti podatke Hidrometeorološkog i seizmičkog zavoda o klimatskim i hidrometeorološkim karakteristikama u zoni predmetne lokacije. Pri projektovanju objekata preporučuje se korišćenje propisa EUROCODES, naročito EUROCODE 8 – Projektni propis za zemljotresnu otpornost konstrukcija.
- IX. Tehničkom dokumentacijom predvidjeti uslove i mjere za zaštitu životne sredine u skladu sa odredbama Zakona o životnoj sredini („Sl.list CG „ br. 48/08).
- X. Objekat projektovati u skladu sa tehničkim propisima, normativima i standardima za projektovanje ove vrste objekata i to:
- Pravilnik za beton i armirani beton (Sl.list SFRJ br. 11/87)

- Pravilnik o tehničkim normativima za izgradnju objekata visokogradnje u seizmičkim područjima (Sl.list SFRJ br. 31/81, 49/82, 29/83, 21/88, 52/90).
 - Pravilnik o tehničkim normativima za projektovanje i proračun inženjerskih objekata u seizmičkim područjima (1986-nacrt)
 - Opterećenje vjetrom (JUS U.C7.113/1991)
 - Pravilnik o tehničkim normativima za temelje građevinskih objekata.
- XI. Projektom predvidjeti uslove za racionalno korišćenje energije. Održivoj potrošnji energije treba dati prioritet racionalnim planiranjem potrošnje. Održiva gradnja uključuje:
- Upotrebu građevinskih materijala koji nisu štetni po životnu sredinu;
 - Energetske efikasnosti zgrada;
 - Upravljanje otpadom nastalim prilikom izgradnje ili rušenja objekata
 - Smanjenju gubitaka toplote iz objekata poboljšanjem toplotne zaštite spoljnih elemenata i povoljnim odnosom osnove i volumena zgrade.
 - Korišćenju obnovljivih izvora energije u zgradama (biomasa, sunce, vjetar itd).
 - Povećanju energetske efikasnosti termoenergetskih sistema
 - Pri izgradnji objekata koristiti savremene termoizolacione materijale, kako bi se smanjila potrošnja toplotne energije.
 - Predvidjeti mogućnosti korišćenja solarne energije.

Pri sprovođenju ovog plana ukoliko se pojave bilo kakve arheološke naznake, neophodno je izvršiti detaljna arheološka ispitivanja a prije pristupanja većim zahvatima eventualna izvršiti preliminarna arheološka ispitivanja.

Investitor je dužan da izradjenu tehničku dokumentaciju sa Izveštajem o izvršenoj Reviziji u svemu u skladu sa čl. 93 Zakona o uređenju prostora i izgradnji objekata ("Sl.list CG" br.51/08, 40/10, 34/11, 47/11, 35/13, 39/13 i 33/14) i Pravilnikom o načinu vršenja Revizije idejnog i glavnog projekta ("Sl.list CG" br.81/08 od 26.12.2008 god.) dostavi službi Sekretarijata za prostorno planiranje i održivi razvoj u 10 (deset) primjeraka od kojih 3 (tri) u analognoj i 7 (sedam) u zaštićenoj digitalnoj formi i ista će se ovjeriti od strane ovog Sekretarijata.

Sastavni dio urbanističko - tehničkih uslova su i grafički prilozi iz Detaljnog urbanističkog plana „Ulcinjско polje“ u R=1: 500 i "Situacija urbanističke parcele br.49" u R=1: 800.

Predmetni urbanističko – tehnički uslovi važe do izmjene postojećeg, odnosno donošenja novog planskog dokumenta.

NAPOMENA:

Do podnošenja zahtjeva za izdavanje građevinske dozvole zainteresovano lice dužno je da reguliše imovinsko-pravne odnose za dio katastarske parcele br.30/253 sa lista nepokretnosti br.3 KO Ulcinjsko polje površine od 73,00m², svojina 1/1 Crne Gore, raspolaganje Opština Ulcinj, koja je u zahvatu predmetne urbanističke parcele planirana za izgradnju objekta.

Sam. savjetnik I za urbanizam,
Mehmet Tafica, dipl.ing.građ.

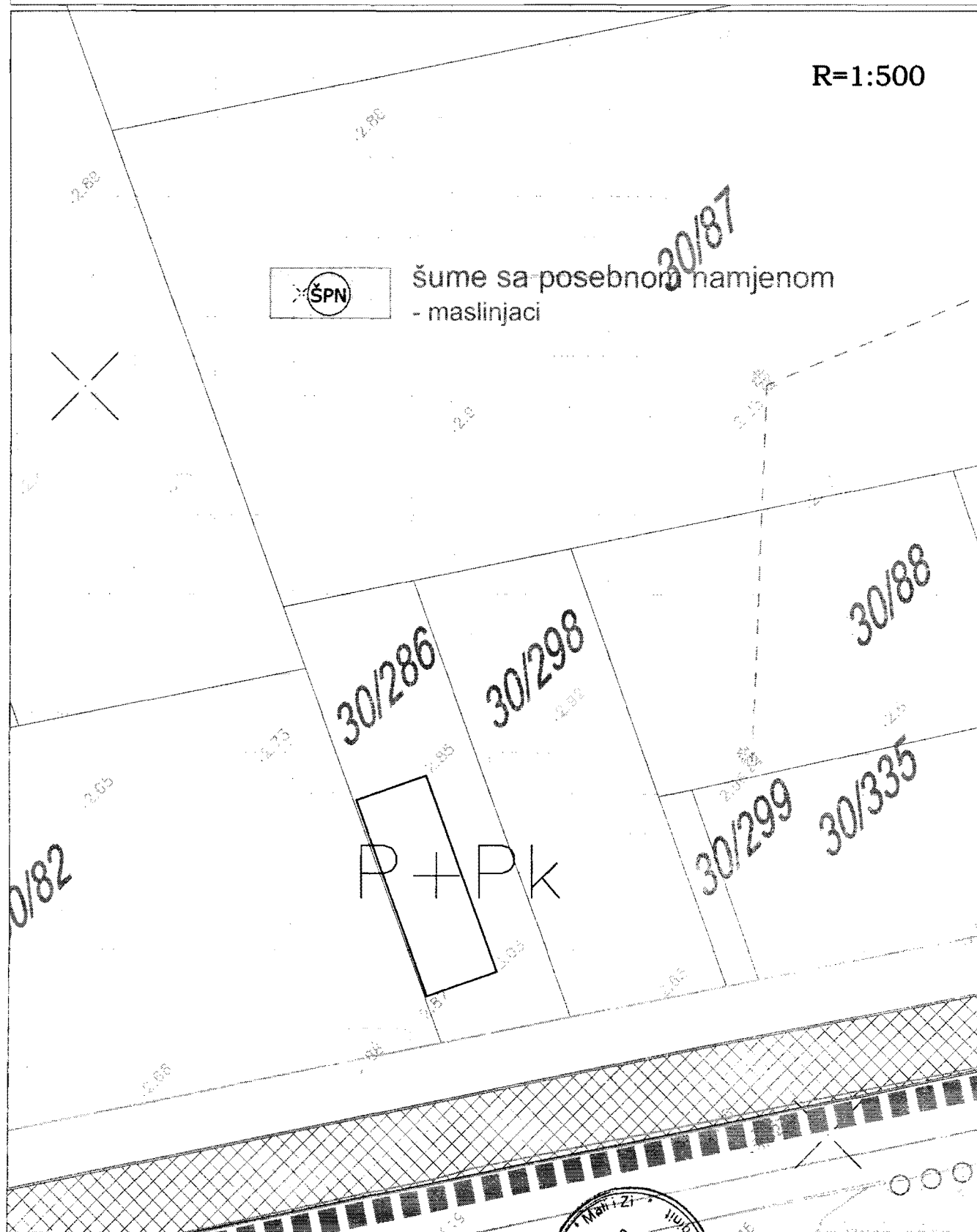
Dostravljeno:
3x imenovanom
1x uz predmet
1x a/a




V.D. SEKRETAR-a,
Mustafa Gorana, dipl.ing.maš.

DUP "Ulcinjско polje"
Karta br.4 analiza postojećeg stanja

R=1:500

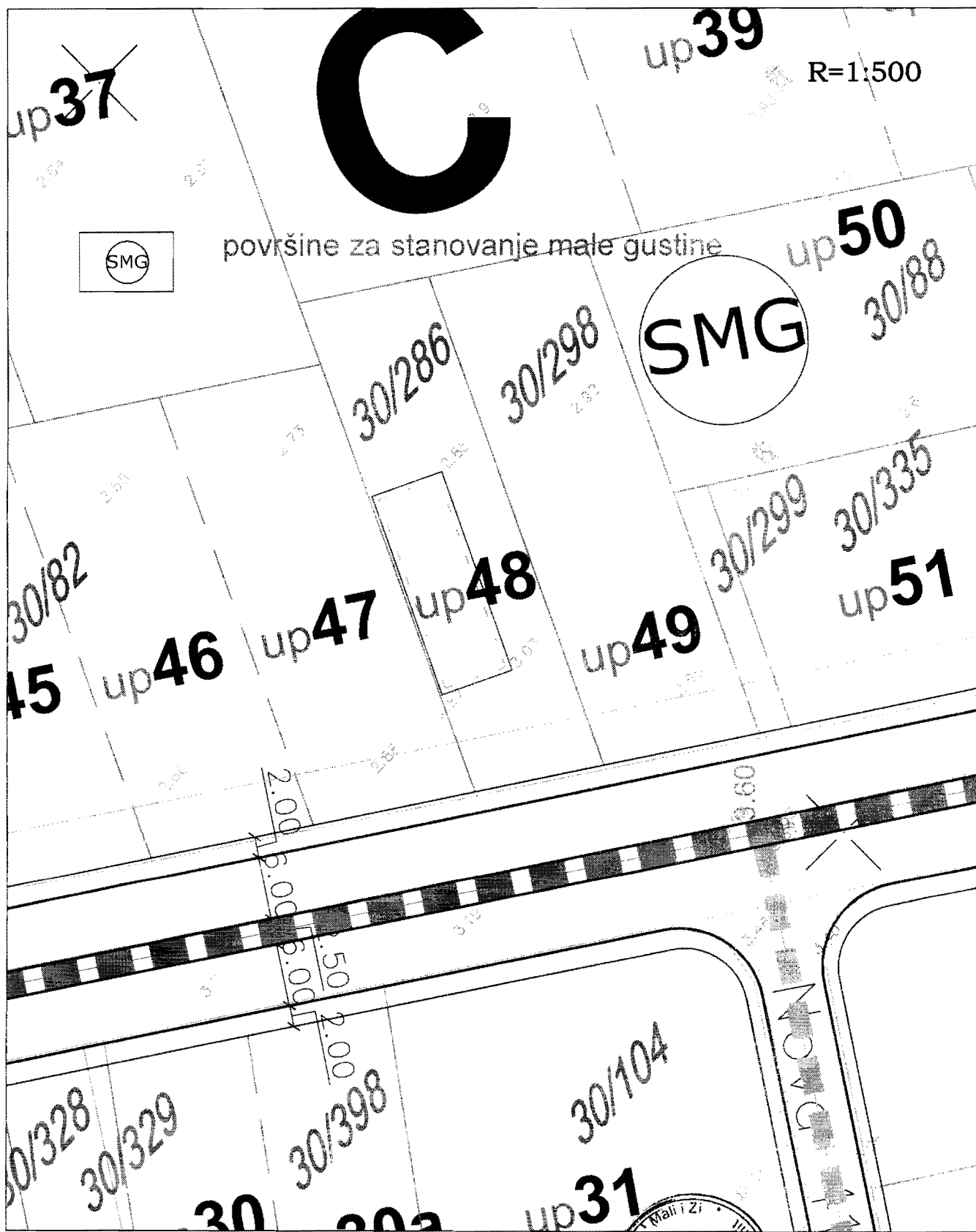


Savjetnik I za urbanizam
Mehmet Tafica, dipl.ing.grad.



V.D. Sekretar-a
Mustafa Gorana dipl.ing.maš.

DUP "Ulcinjsko polje"
Karta br.5 namjena površina

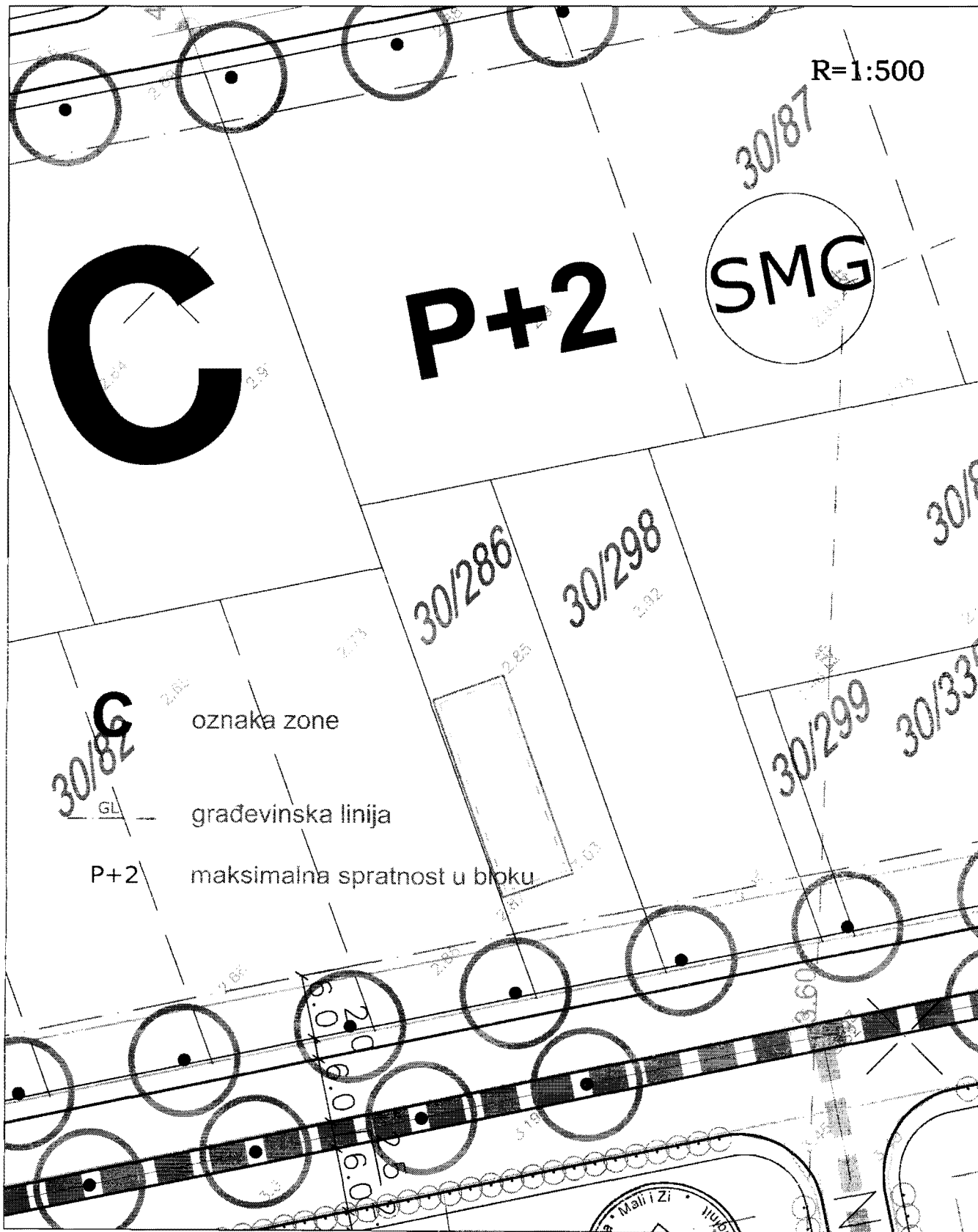


Savjetnik I za urbanizam
Mehmet Tafica, dipl.ing.grad.



Y.D. Sekretar-a
Mustafa Gorana dipl.ing.maš.

DUP "Ulcinjско polje"
Karta br.6 urbanističko-arhitektonsko oblikovanja prostora



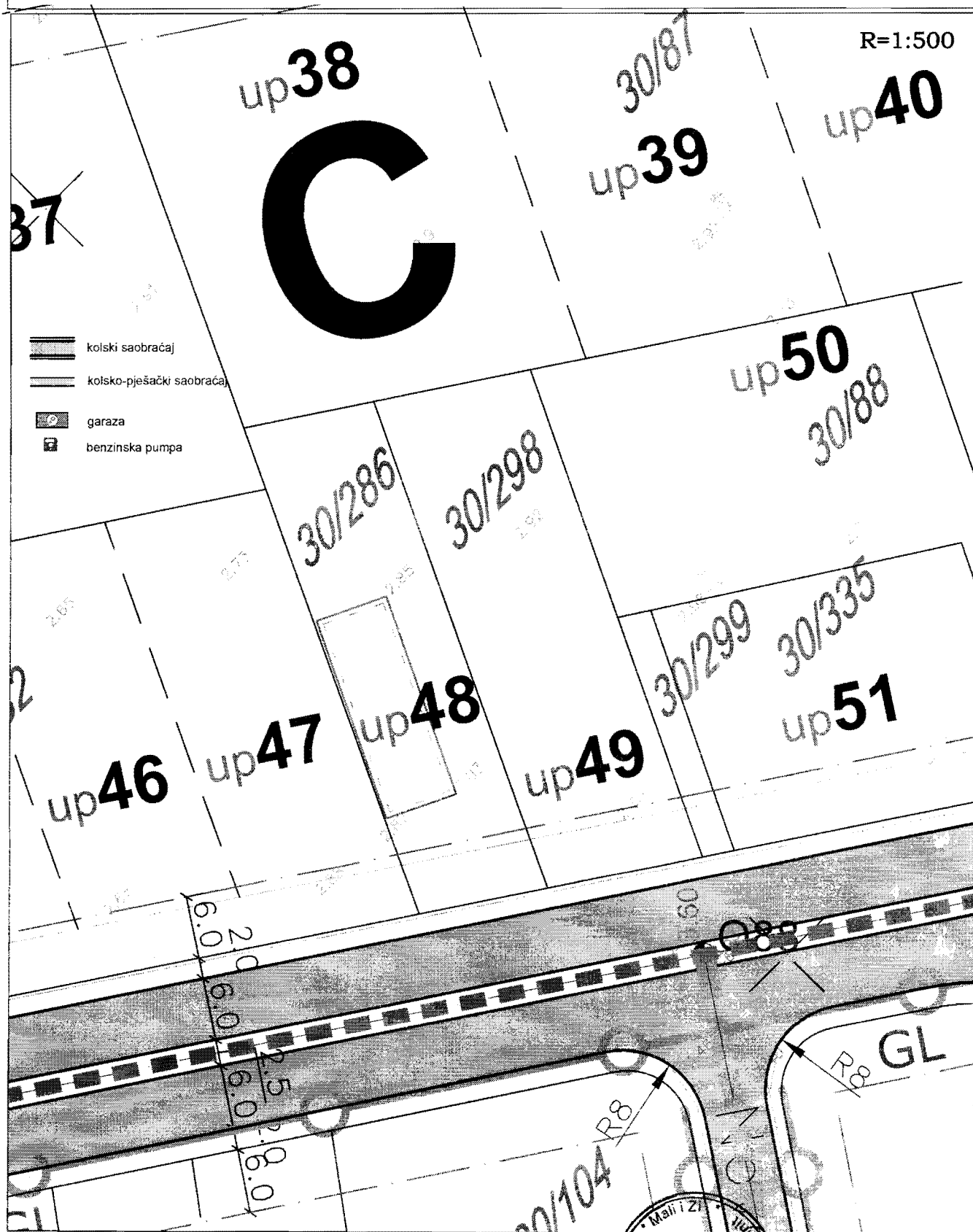
Savjetnik I za urbanizam
Mehmet Tafica, dipl.ing.građ.




V.D. Sekretar-a
Mustafa Gorana dipl.ing.maš.

DUP "Ulcinjско polje"
Karta br.7 saobraćaja, nivelacije i regulacije

R=1:500

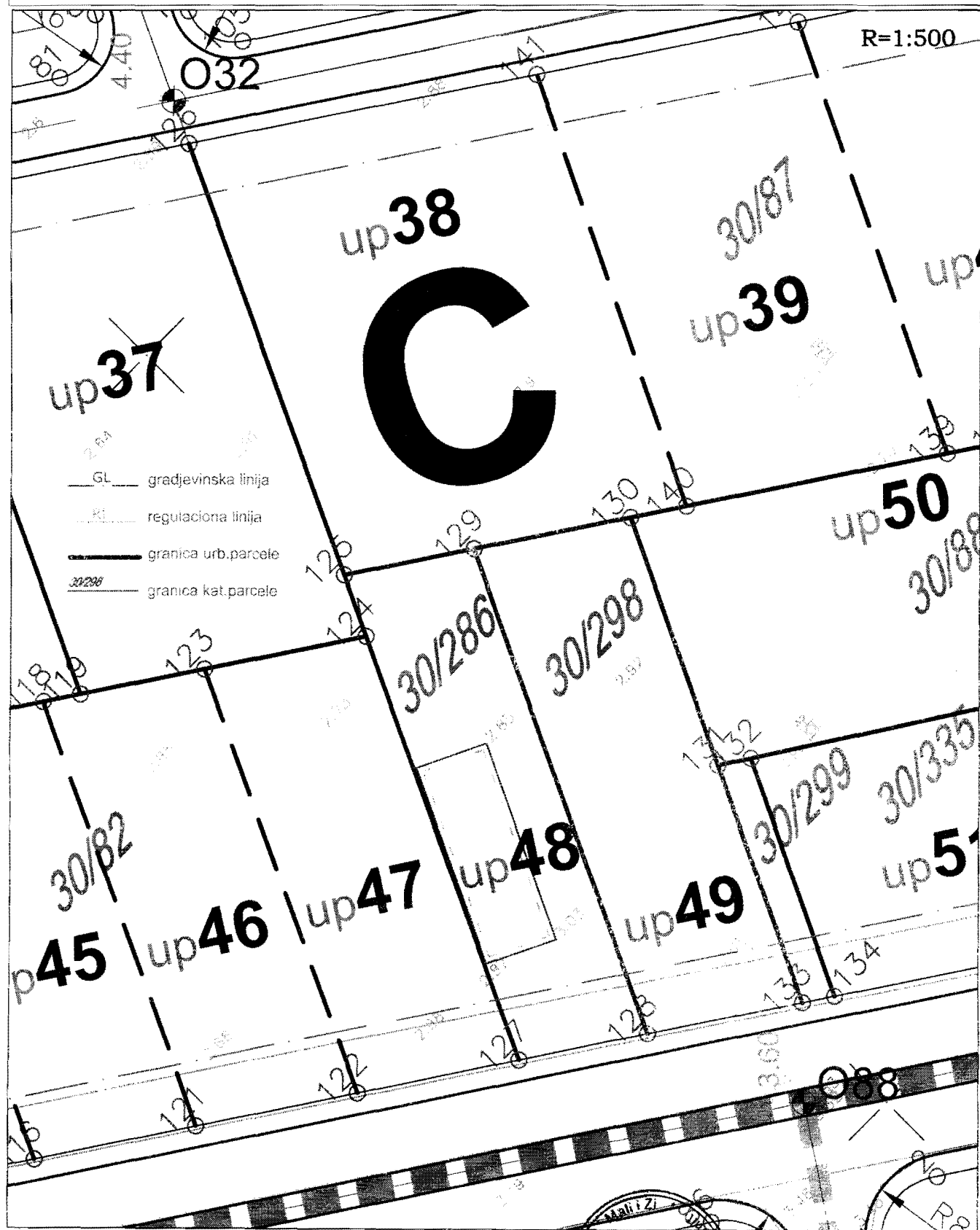


Savjetnik I za urbanizam
Mehmet Tafica, dipl.ing.grad.




V.D. Sekretar-a
Mustafa Gorana dipl.ing.maš.

DUP "Ulcinjско polje"
Karta br.8 parcelacija

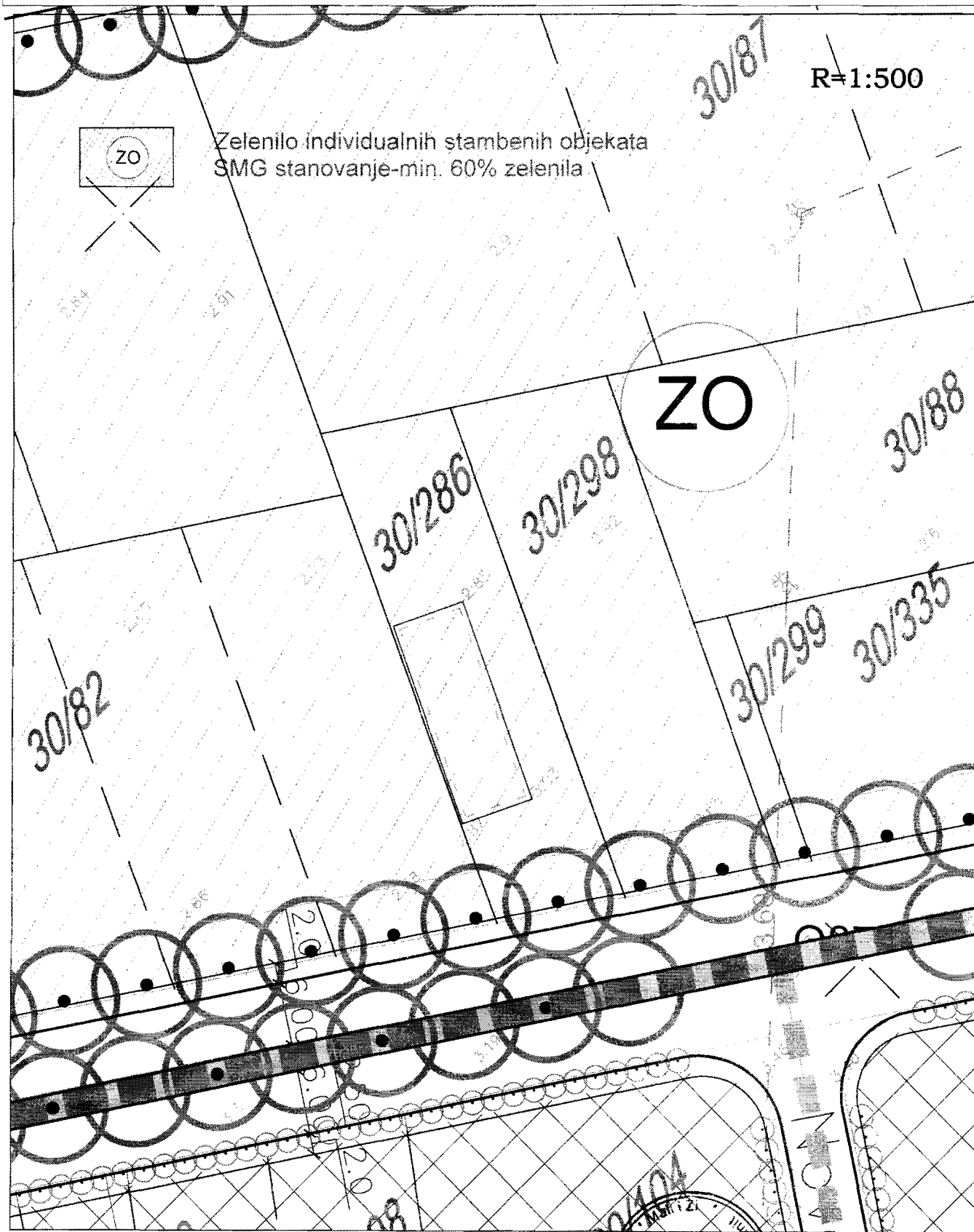


Savjetnik I za urbanizam
Mehmet Tafica, dipl.ing.grad.



D. Sekretar-a
Mustafa Gorana dipl.ing.maš.

DUP "Ulcinjско polje"
Karta br.9 pejzažne arhitekture



Savjetnik I za urbanizam,
Mehmet Tafica, dipl.ing.grad.

Opština Ulcinj
Y.D. Sekretar-a
Mustafa Gorana dipl.ing.maš.

DUP "Ulcinjsko polje"
Karta br.10 vodovoda i kanalizacije

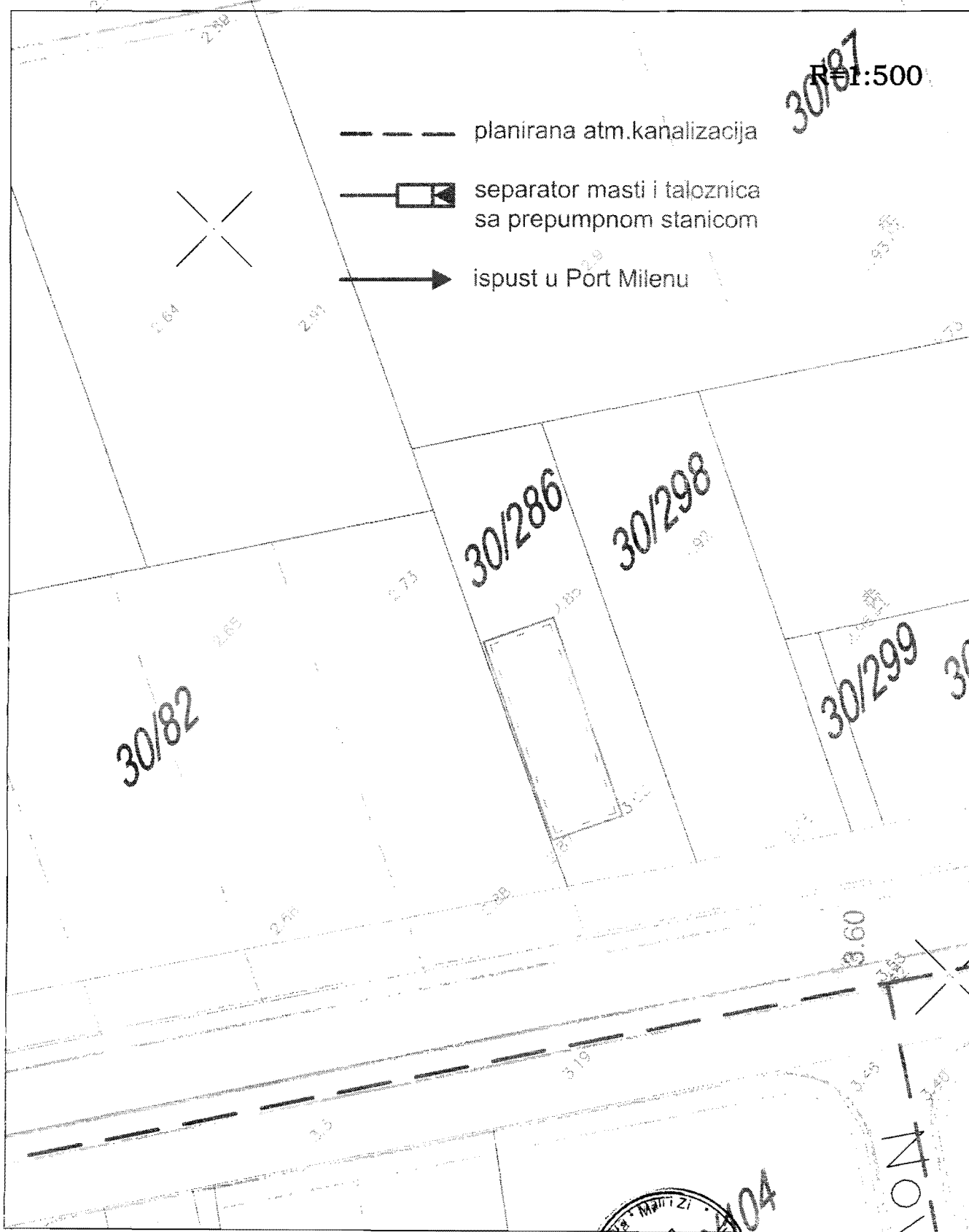


Savjetnik I za urbanizam
Mehmet Tafica, dipl.ing.grad.




V.D. Sekretar-a
Mustafa Goran dipl.ing.maš.

DUP "Ulcinjsko polje"
Karta br.11 atmosferska kanalizacija



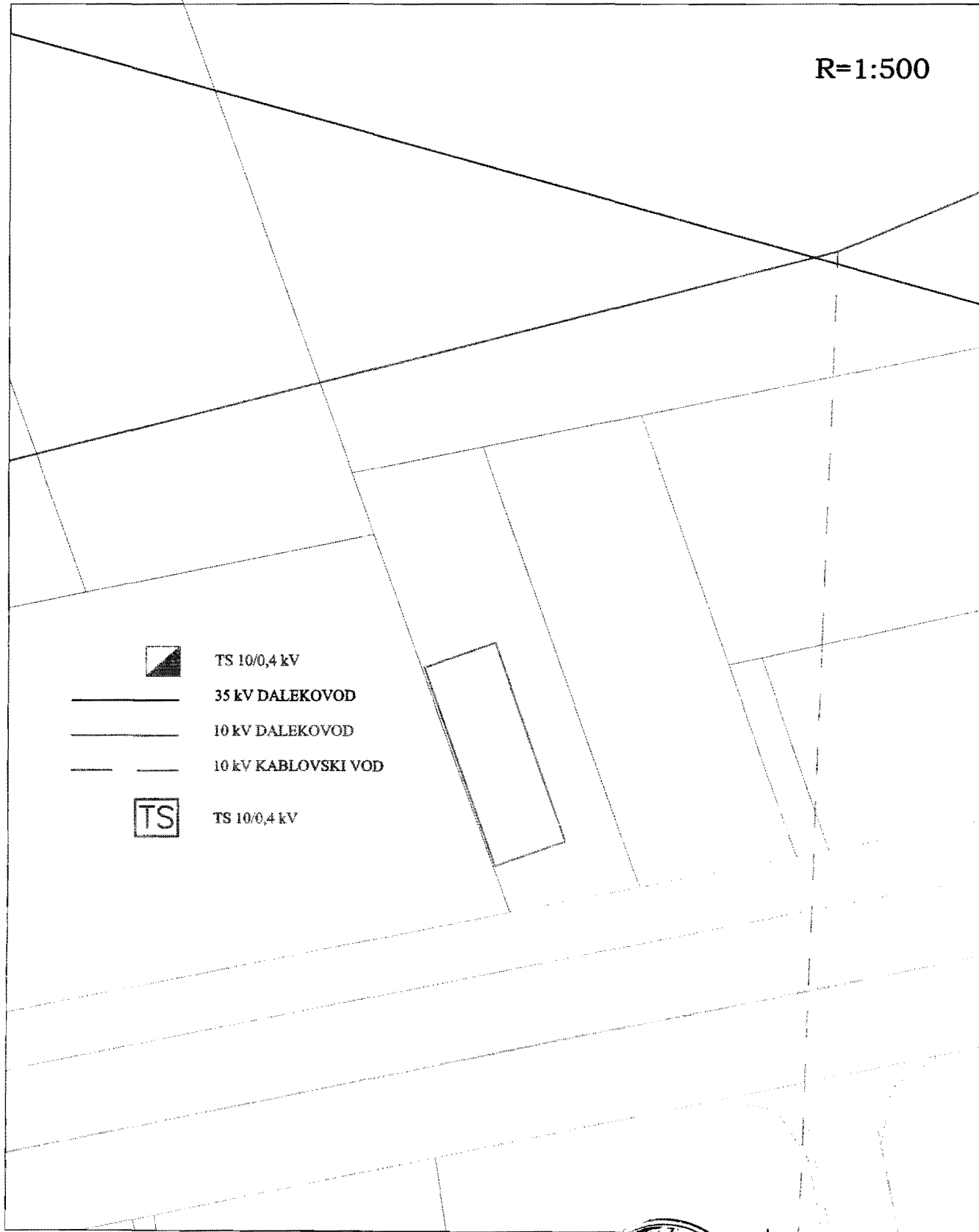
Savjetnik I za urbanizam
Mehmet Tafica, dipl.ing.grad.




V.D. Sekretar-a
Mustafa Gorana dipl.ing.maš.

DUP "Ulcinjско polje"
Karta br. 12 elektroenergetike - postojeće stanje

R=1:500

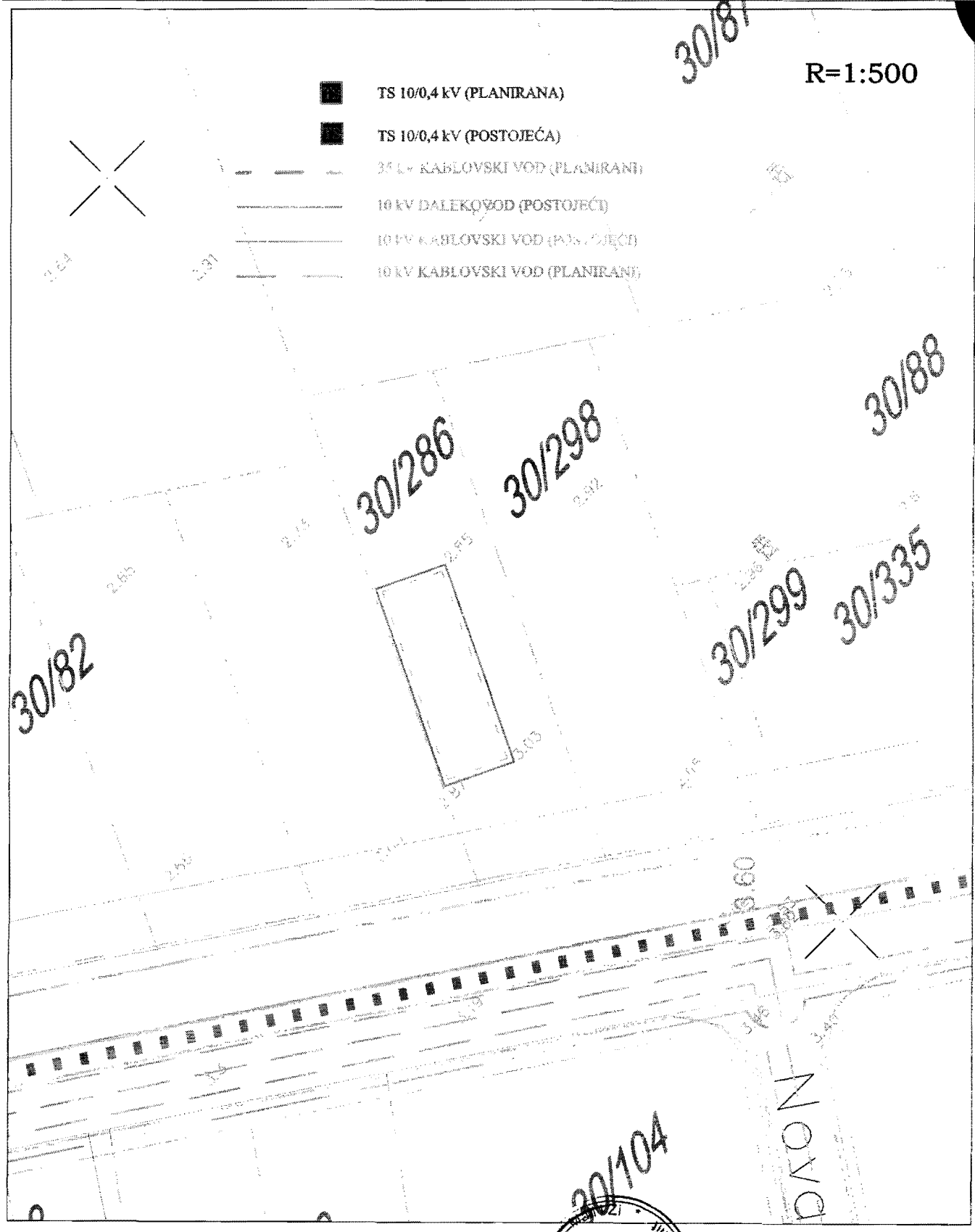


Savjetnik I za urbanizam,
Mehmet Tafica, dipl.ing.grad.



D. Sekretar-a

DUP "Ulcinjsko polje"
Karta br.13 elektroenergetike - planirano stanje

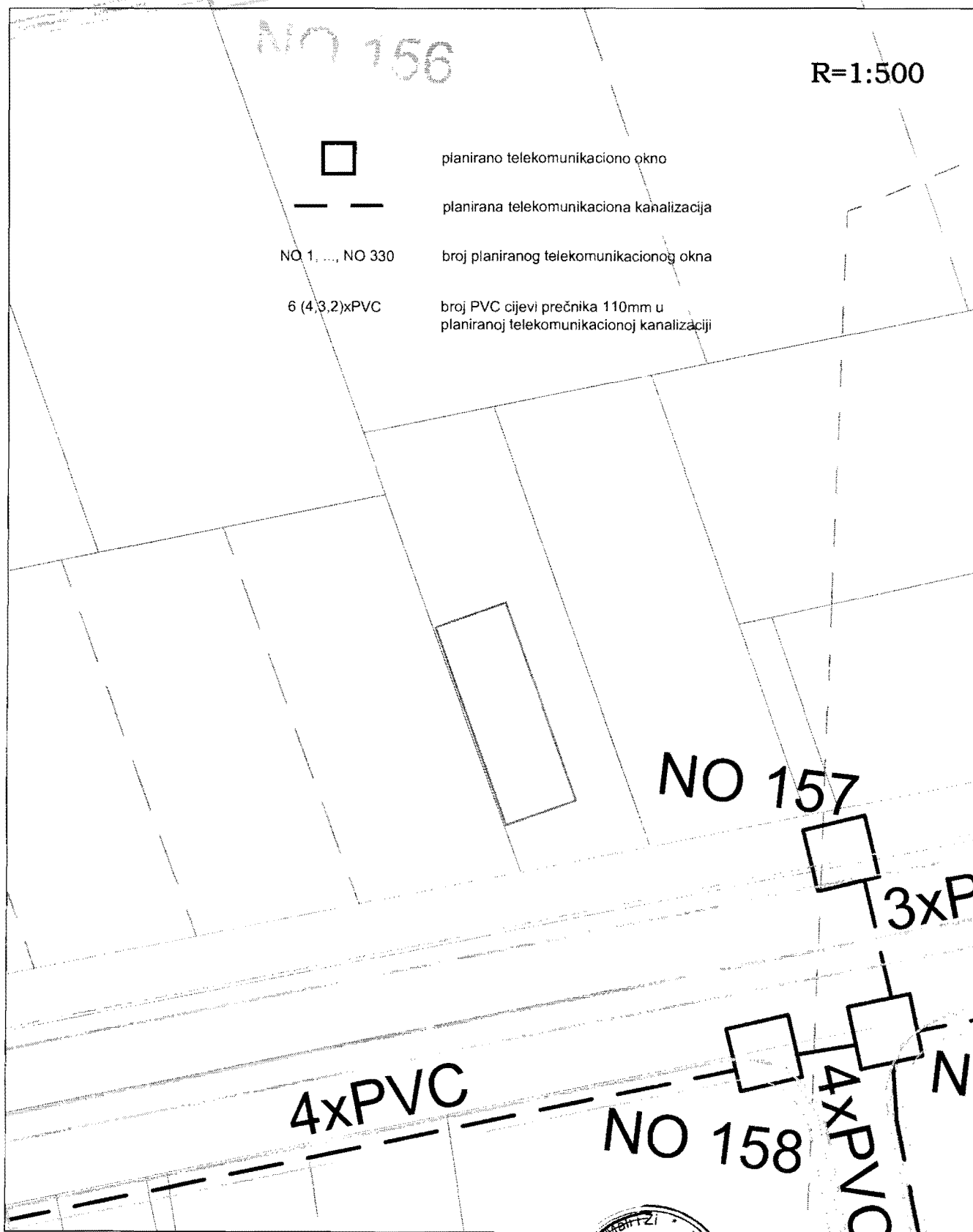


Savjetnik I za urbanizam
Mehmet Tafica, dipl.ing.grad.




V.D. Sekretar-a
Mustafa Gorana dipl.ing.maš.

DUP "Ulcinjско polje"
Karta br.15 telekomunikacije - planirano stanje



Savjetnik I za urbanizam/
Mehmet Tafica, dipl.ing.grad.



M.D. Sekretar-a
Mustafa Gorana dipl.ing.maš.



PODRUČNA JEDINICA
ULCINJ

Broj: 108-956-979/2015

Datum: 09.03.2015

KO: ULCINJSKO POLJE

Na osnovu člana 173. Zakona o državnom premjeru i katastru nepokretnosti ("Sl. list RCG" br. 29/07 i "Sl. list CG" br. 32/11), postupajući po zahtjevu SEKRETARIJAT ZA PROSTORNO PLANIRANJE I ODRŽIVI RAZVOJ BR 460-202/15 OD 09 03 2015 GOD, ULCINJ, izdaje se

LIST NEPOKRETNOSTI 451 - PREPIS

Podaci o parcelama									
Broj	Podbroj	Broj zgrade	Plan Skica	Datum upisa	Potes ili ulica i kućni broj	Način korišćenja Osnov sticanja	Bon. klasa	Površina m ²	Prilog
30	298		9 67		POLJE	Njiva 2. klase ODLUKA DRŽAVNOG ORGANA		660	76.30
								660	76.30

Podaci o vlasniku ili nosiocu prava			
Matični broj - ID broj	Naziv nosioca prava - adresa i mjesto	Osnov prava	Obim prava
1504971223024	SHABA SADIK AGIM BRAJŠA BRAJŠA Brajše	Svojina	1/1

Ne postoje tereti i ograničenja.

Taksa je oslobođena na osnovu člana 13 i 14 Zakona o administrativnim taksama ("Sl. list RCG" br. 55/03, 46/04, 81/05 i 02/06, "Sl. list CG" 22/08, 77/08, 03/09, 40/10, 20/11 i 26/11).

Nacelnik: 9

Čaprići Dževdet

REPUBLIKA CRNA GORA
 VLADA REPUBLIKE CRNE GORE
 Uprava za nekretnine
 Područna jedinica ULCINJ
 Katastarska opština ULCINJSKO POLJE

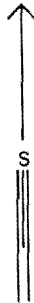
KOPIJA PLANA

Razmjera 1:2500

4
642
750
603
250

30/298

4
642
750
603
250



4
642
500
603
250

4
642
500
603
250

Broj parcele	Kultura	Klasa	Potes-zvano mjesto	Površina			Kat. prihod	
				ha	ar	m ²	€	cen
30/298	NJIVA	2	POLJE			660		
						660		

Ulcinj 0903 2015 god

GEOMETAR
 Jenuz Sella

NAČELNIK
 Čaprići Dževdet dipl. prav