

Crna Gora
Mali i Zi
OPŠTINA ULCINJ
KOMUNA E ULQINIT
Sekretariat za prostorno planiranje i održivi razvoj
Sekretariati për planifikim hapsinor dhe zhvillim të qëndrueshëm

Br./ Nr.:05-873/1-15
Ulcinj / Ulqin, 06.08.2015. god.


Mavrić Š. Zahit

Ulcinj

Ul. Ćazima Resulbegovića, b.b.


Dostavljaju se urbanističko-tehnički uslovi za izradu tehničke dokumentacije na urbanističkoj parceli br.24, u zahvatu Lokalne studije lokacije "Oliva park" na lokalitetu Liman, Opština Ulcinj

Sam. savjetnik I za urbanizam,
Mehmet Tafica, dipl.ing.građ.



V.D. Sekretar-a,
Mustafa Gorana, dipl.ing.maš.

Dostravljeno:
3x imenovanom
1x uz predemt
1x a/a



**Crna Gora
Mali i Zi
OPŠTINA ULCINJ
KOMUNA E ULQINIT
Sekretariat za prostorno planiranje i održivi razvoj
Sekretariati për planifikim hapsinor dhe zhvillim të qëndrueshëm**

Br./ Nr.:05-873/1-15
Ulcinj / Ulqin, 06.08.2015. god.

Sekretariat za prostorno planiranje i održivi razvoj, na osnovu člana 62a Zakona o uređenju prostora i izgradnji objekta („Sl.list CG“, br.51/08, 40/10, 34/11, 47/11, 35/13, 39/13 i 33/14), Pravilnika o bližem sadržaju i formi planskih dokumenata (kriterijumima namjene površina) elementima urbanističke regulacije i jedinstvenim grafičkim simbolima i Lokalne studije lokacije "Oliva park" na lokalitetu Liman, usvojen Odlukom SO Ulcinj br.02-342/11-14 od 17.12.2014. godine („Sl.list CG“ – opštinski propisi br.37/2014), na zahtjev **Mavrić Š. Zahit**, izdaje:

**URBANISTIČKO - TEHNIČKE USLOVE
za izradu tehničke dokumentacije za izgradnju objekta za stanovanje na
urbanističkoj parceli br.24, koju čini katstarska parcela br.3976 KO Ulcinj, u
zahvatu Lokalne studije lokacije "Oliva park" na lokalitetu Liman,
Opština Ulcinj**

PLANIRANO STANJE:

Urbanističku parcelu br.24, površine od 290,00m², formira katastarska parcela br.3976 sa lista nepokretnosti br.2617 KO Ulcinj, 1/1 svojina Mavrić Š. Zahit iz Ulcinja.

Na grafičkom prilogu br.5 "Analiza postojećeg stanja i oblici intervencije " na katastarsku parcelu br.3976 prikazan je izgrađeni objekat spratnosti P+1 (prizemlje i sprat).

"Situacija urbanističke parcele br.24" u R=1/800 i karta br.5 "Analiza postojećeg stanja i oblici intervencije" u R=1/750 sastavni su dio ovih urbanističko - tehničkih uslova.

I. ANALIZA POSTOJEĆEG STANJA

Postojeća izgradjenost - bonitet objekata

Objekti koji se zadržavaju su objekti konstruktivno stabilni i moguće je njihovo uklapanje u buduću urbanu matricu.

Prikaz postojećeg stanja za urbanističku parcelu br.24 dat je u tabeli;

LOKALNA STUDIJA LOKACIJE "OLIVE PARK"						
POSTOJEĆE STANJE						
Br. UP	Površina prizemlja m2	Površina BRGP m2	spratnost	Br. stanovnika	Br. etaža	namjena
24	158.94	317.88	P+1	5	2	stanovanje

II. PLAN

KONCEPT ORGANIZACIJE PROSTORA

Namjena površina

Plan namjena površina za urbanističku parcelu br.24 je:

- Površine za stanovanje veće gustine 250 - 500 st/ha;

Površine za stanovanje su površine koje su planskim dokumentom pretežno namjenjene za stalno i povremeno stanovanje. U okviru površina za stanovanje se planskim dokumentom mogu predvidjeti objekti koji ne ometaju osnovnu namjenu i koje služe svakodnevnim potrebama stanovnika i to:

- trgovina i ugostiteljski objekti, smještaj turista, poslovni sadržaji koji su smješteni u podrumima ili mezaninima stambenih objekata.

PROSTORNO URBANISTIČKI POKAZATELJ

LOKALNA STUDIJA LOKACIJE "OLIVE PARK"									
PLANIRANI									
Br. UP	Površina na UP m2	Max P prizemlja m2	Index zauz.	Max BRGP m2	Indeks x izgr.	Max sprat.	Br. Stan	Br. etaža	Namjena
24	290.00	158.94	0.54	317.88	1.08	P+1	5	2	stanovanje

Napomena:

U analitičkom prikazu planskih pokazatelja i grafičkim priložima nisu date podrumске ili suterenske etaže ali se, u zavisnosti od uslova terena mogu predvidjeti, uz uslov da namjena ovih prostora budu podzemne garaže i tehnološki prostori (podstanice grijanja, trafostanice, kotlarnice, dizel agregat stanice, mašinske prostorije za lift i sl.). Ove površine se ne računaju u površine korisnih etaža i samim tim nisu uračunate u ukupu BGP objekata.

URBANISTIČKO-TEHNIČKI USLOVI

U skladu sa Zakonom o planiranju i uređenju prostora, urbanističko-tehnički uslovi su dati u sklopu plana kroz tekstualni dio i grafičke priloge.

Parcelacija i regulacija

Ukupan izgrađeni prostor, zahvaćen ovim planom, je izdijeljen na urbanističke parcele, kao osnovne urbanističke cjeline. Urbanističke parcele imaju direktan pristup sa saobraćajnice. Na grafičkom prilogu "Parcelacija i regulacija" grafički su prikazane granice urbanističkih parcela.

Regulacija ukupnog zahvata plana počiva na saobraćajnim rješenjima, koordinatama i drugim podacima koji omogućavaju tačnost prenošenja na teren.

Regulaciona linija je linija koja deli javnu površinu od površina namjenjenih za druge namjene.

Građevinska linija (GL0 i GL1) je linija do koje se može graditi i definisana je koordinatama prelomnih tačaka i u odnosu na granicu urbanističke parcele, što omogućava očitavanje neophodnih elemenata za prenošenje na teren. U okvirima postavljenih građevinskih linija dozvoljeno je slobodno postavljanje i formiranje gabarita objekta a u skladu sa specifičnim zahtjevima namjene.

Gabariti planiranih objekata nisu prikazani u grafičkom prilogu, već je zona gradnje definisana građevinskim linijama kao krajnjim linijama do kojih se može graditi.

Urbanističke parcele date u grafičkim priložima mogu se udruživati ukoliko je to zahtjev investitora, uz poštovanje zadatih planskih parametara.

Ukoliko se Investitor odluči za faznu realizaciju po konstruktivnim i funkcionalnim cjelinama, obavezna je izrada Idejnog rješenja za objekat u cjelini u kome će biti jasno naznačene faze realizacije.

Svaka etaža iznad prizemlja se računa u prosječnoj vrijednosti za jedan nivo od približno 3m, dok se za prizemlje uzima prosječna visina od 4m.

Ispod svih objekata na prostoru plana dozvoljena je izgradnja suterenskih ili podrumskih etaža, čija površina ne ulazi u proračun maksimalne dozvoljene BGP (tehnička etaža).

Nivelacioni plan je urađen na osnovu kota terena prezentiranih na geodetskoj podlozi i tehničkih propisa. Predloženim nivelacionim rješenjem postignuti su nagibi saobraćajnica koji su dovoljni za odvođenje površinskih voda do slivnika atmosfere kanalizacije i dalje do recipijenta.

Kote prizemlja novih objekata treba odrediti na osnovu nivelacije saobraćajne mreže, pri čemu je potrebno voditi računa da se oborinske vode razlivaju od objekta prema okolnim ulicama.

URBANISTIČKO TEHNIČKI USLOVI ZA UP.33

Namjena površina data je u skladu sa "Pravilnikom o bližem sadržaju i formi planskog dokumenta (kriterijumima namjene površina) elementima urbanističke regulacije i jedinstvenim grafičkim simbolima".

POSTOJEĆI OBJEKAT - UP24

Postojeći objekat je zadržan u vertikalnom i horizontalnom gabaritu.

- Maksimalna BGP prizemlja i objekta data je u tabeli.

- Maksimalna spratnost objekta dat je u tabeli. Suterenske i podrumске etaže ne ulaze obračun BGP objekta.

- najmanje 15% urbanističke parcele ove namjene mora biti ozelenjeno

U slučaju kada je postojeći objekat dotrajao, ili kada se Investitor odluči, objekat se može srušiti po prethodno pribavljenom odobrenju od nadležnog organa i na parceli sagraditi novi prema smjernicama ovog Plana za izgradnju novih objekata.

Daje se mogućnost izgradnje garaže ili pomoćnog objekta na parceli uz uslov da se ispoštuju planski parametri (indeks zauzetosti i indeks izgrađenosti).

Arhitekturu objekta prilagoditi budućoj namjeni vodeći računa o uklapanju u ambijent.

Prilikom projektovanja obavezno je predvidjeti pristup licima sa smanjenom pokretljivošću u sve objekte i djelove objekata koji svojom funkcijom podrazumijevaju javni pristup. Rampa za savladavanje visinske razlike do 120cm, u unutrašnjem ili spoljašnjem prostoru može imati dopušteni nagib do 1:20(5%), a izuzetno, za visinsku razliku do 76cm, dopušteni nagib smije biti do 1:12(8,3%).

Pravila za uređenje urbanističke parcele

Uređenje urbanističke parcele prilagoditi uslovima terena i namjeni objekta, a u skladu sa uslovima datim u poglavljima Saobraćaj i Pejzažna arhitektura.

Za potrebe projektovanja obavezno izraditi geodetsku podlogu sa snimljenim kvalitetnim zelenilom i u Projektu uređenja prikazati način eventualnog presađivanja kvalitetnih stabala.

Parkiranje rješavati u okviru urbanističke parcele ili u podzemnim etažama objekata. Ograđivanje urbanističke parcele nije dozvoljeno.

Pravila za presadnju

U predmetnoj zoni postoji značajan broj starih stabala masline. Obzirom da masline imaju veoma značajnu ulogu u valorizaciji terena, neophodno je obezbijediti njihovo izmještanje (presađivanje) u slučajevima gdje je to zbog izgradnje neophodno. Ovakva (stara) stabla masline mogu se iskoristiti za uređenje parkovskih i drugih zelenih površina unutar lokacije, ili izmjestiti u dio zasada u dijelu poljoprivrednih površina, te biti korišćena kao rodna stabla.

Za ovaj način presadnje, odnosno očuvanja stabala, potrebne su veće mašine za obradu terena (buldozer, kašikar). Nakon redukcije vegetativne mase krošnje, rezidbom, te otkopavanjem kanala na nivou oboda krune stabla, "kašikar" zahvati stablo sa korjenom i dijelom zemlje i prenese na drugo mjesto u pripremljene rupe za sadnju većih dimenzija. Prilikom presanivanja neophodno je konsultovati stručno lice sa iskustvom.

Za potrebe projektovanja izraditi geodetsku podlogu sa snimljenim kvalitetnim zelenilom i u Projektu uređenja prikazati način presađivanja kvalitetnih stabala u okviru zone.

OBLIKOVANJE PROSTORA I MATERIJALIZACIJA

OSNOVNI OBLIK OBJEKATA

Prilikom oblikovanja objekta težiti svedenim jednostavnim formama po ugledu na zatečene tradicionalne forme kamenih kuća, pravougaonih oblika, ili razvijenih formi osnovnog oblika. Podržava se komponovanje većeg broja osnovnih volumena (kubusa) i aneksa.

Arhitektonsko oblikovanje treba sprovesti pravilnom organizacijom osnove i korišćenjem elemenata kao što su tremovi, natkrivene terase, nadstrešnice, strehe itd. Uslovi koja treba poštovati odnose se na sve objekte i sve ambijente naselja.

MATERIJALIZACIJA FASADA

Sugeriše se primjena prirodnih lokalnih građevinskih materijala – građevinskog kamena za oblikovanje fasada, zidanje prizemnih djelova objekata, podzida, stepeništa.

Primjena kamena obavezna je i prilikom uređenja slobodnih površina na parceli i prilikom uređenja šetališta pored mora i duž vodenih tokova.

Primijenjeni materijali moraju biti kvalitetni trajni i vizuelno nenametljivi, odnosno kamene ili bijelo bojene fasade, sa manjim proporcionalnim otvorima. Kompozicija fasade, otvora i ukrasa na fasadi treba da bude jednostavna sa pravougaonim otvorima.

Primjena stubova i polustubova na fasadama se ne preporučuje. Zabranjena je upotreba imitacija i pseudoimitacija stubova u stilovima nekih od klasičnih stilskih redova (jonski, dorski, korintski, toskanski i sl.)

Materijalizacija glavnih fasada je dozvoljena savremenim i tradicionalnim materijalima (kamen), neutralnih svijetlih boja. Bočne fasade mogu biti obložene kamenom, ili bijele boje.

Novogradnja treba da oslikava vrijeme u kom je nastala, ali sa poštovanjem prostorno-vizuelne komponente starog dijela naselja, tj. ne smije biti nametljiva.

ULJEPŠAVANJE FASADA

U mnogim slučajevima fasade i kalkani objekata učestvuju u formiranju slike naselja. Da bi se ovim ambijentima posvetilo više pažnje, potrebno je da dvorišne fasade i bočne vidne fasade budu na adekvatan način, u duhu ovih uslova obrađene. Preporučuju se tradicionalno jednostavne i neupadljive, bijele, obložene kamenom ili drvetom.

SPREČAVANJE KIČA

Novi ambijent, objekat i sl. ne smiju se formirati na bazi onih elemenata i kompozicija koji vode ka kiču, kao što su lažna postmodernistička arhitektura, napadni folklorizam, istorijski etnoelementi drugih sredina (balustrade, ukrasne figure i gipsarski radovi). Pseudoarhitektura zasnovana je na prefabrikovanim stilskim betonskim, plastičnim, gipsanim i drugim elementima, dodavanje lažnih mansardnih krovova (tzv. šubara, kapa), arhitektonski nasilno pretvaranje ravnih krovova u kose (tzv. ukrovljavanje) itd.

UPOTREBA MATERIJALA I BOJA

U obradi fasada koristiti prirodne materijale – drvo i kamen. U slučaju obrade veštačkim materijalima, (demit fasada-malter) koristiti obavezno bijelu boju. Kod primjene materijala u završnoj obradi fasada voditi računa o otpornosti na atmosferske uticaje. Za zidanje i oblaganje kamenom koristiti autohtoni kamen, a zidanje i oblaganje vršiti na tradicionalni način.

OBLIKOVANJE KROVOVA, VRSTE MATERIJALA KROVNOG POKRIVAČA

Krovovi mogu biti ravni ili kosi sa blagim padom (jednovodni ili dvovodni). Krovne pokrivače predvidjeti od kvalitetnog i trajnog materijala i kvalitetno ugraditi.

POŠTOVANJE IZVORNOG ARHITEKTONSKOG STILA

Postojeći arhitektonski stil se mora poštovati prilikom gradnje, nadgradnje, dogradnje, adaptacija i sl. Prilikom dodavanja bilo kakvih dijelova na postojeće građevine, ili prilikom njihove adaptacije - doziđivanje, nadziđivanje, zatvaranje i otvaranje raznih dijelova, mijenjanje krova i sl, potrebno je da svi novi dijelovi i radovi budu izvedeni u arhitektonskom stilu u kome je izgrađena postojeća zgrada. Nije dozvoljena promjena stila građenja.

Izvorna fasada se mora očuvati prilikom prerada i popravki. Arhitektonska i koloristička rješenja fasada, koja se predlažu prilikom rekonstrukcije moraju da

odgovaraju izvornim rješenjima. Nije dozvoljena koloristička prerada, oživljavanje, dodavanje boja i ukrasa koji nisu postojali na originalnom objektu, izmišljanje nove fasade i sl.

Ozelenjavanje vršiti autohtonim vrstama u skladu sa preporukama u prilogu pejzažne arhitekture. Postojeće zelenilo maksimalno sačuvati i oplemeniti.

Svi priključci telefonske i električne mreže će se raditi podzemno.

Svi objekti moraju biti izgrađeni prema važećim propisima za građenje u seizmičkim područjima.

SAOBRAĆAJ U MIROVANJU

Parkiranje u zoni zahvata je rješavano u okviru urbanističkih parcela, a u funkciji planiranih namjena.

Na urbanističkim parcelama čija je namjena stanovanje treba obezbijediti 1PM po porodici i dodatni parking za svakih 6 ležajeva za izdavanje turistima.

Parkiranje može biti površinsko na parceli ili smješteno u podrumu, suterenu ili prizemlju planiranih objekata. Garaže u suterenu treba povezati sa pristupnom saobraćajnicom izlazno – ulaznim rampama max nagiba 12% (15%). Parkiranje u objektu može biti riješeno i na nekoj od etaža ili krovnoj površini, uzimajući u obzir niveletu pristupne saobraćajnice, konfiguraciju terena kao i arhitektonsko-konstruktivno rješenje objekta.

Podzemne garaže je neophodno organizovati na parceli objekata van javnog zemljišta. Shodno interesovanju Investitora, moguće je objediniti dvije ili više podzemnih garaža susjednih urbanističkih parcela u jednu tehničku i funkcionalnu cjelinu.

Prilikom projektovanja garaža projektant je obavezan da poštuje Pravilnik o tehničkim zahtjevima za zaštitu garaža za putničke automobile od požara i eksplozija („Službeni list CG, br. 9/12“). Visina etaža garaže je od (2.40 - 3.0) m. Dimenzije parking mjesta su 2.5x5.00m. Uslovi za prikupljanje vode za pranje i čišćenje garaže, tretman i eventualno prepumpavanje prije priključka na vanjsku infrastrukturu dati su u poglavlju „Hidrotehnička infrastruktura“. Maksimalni podužni nagib ulazno-izlaznih rampi je $i=12\%$ za otkrivene i 15% za pokrivene. Kontakt rampe sa parkirnom pločom mora da zadovolji vertikalne uslove prohodnosti mjerodavnog vozila, pa se zaobljuje kružnim lukom manjim od 20m ili ublažava polunagibom. Usled nedostatka prostora za organizovanje rampi na parceli, vezu je moguće ostvariti i garažnim liftom. Garažni lift je teretni lift koji služi za spuštanje automobila zajedno sa vozačem sa ulaznog nivoa na nivo garaže namijenjen za parkiranje.

Gabarit podzemne garaže može biti veci od gabarita objekta, ukoliko ne postoje neka druga tehnicka ogracenja kojima bi se ugrozila bezbednost susednih objekata. Građevinska linija ispod površine zemlje, kada je u pitanju prostor namijenjen za garažiranje, može biti maksimalno do 1.5m od granice urbanističke parcele.

Raspored parking mjesta i gabarit podzemne garaže, kao i raspored i broj ulazno-izlaznih rampi biće konačno definisan kroz izradu Glavnih projekata objekata, što zavisi od raznih faktora, prije svega od arhitektonskog rješenja objekta, konstruktivnog sistema garaže, rasporeda vertikalnih komunikacija i sl.

Prije izrade Glavnog projekta konstrukcije podzemne garaže Investitor je obavezan da izvrši geomehnička i geotehnička ispitivanja terena.

Najmanje 5% od ukupnog broja parking mjesta mora biti namijenjeno licima smanjene pokretljivosti. Dimenzije jednog parking mjesta rezervisanog za vozila hendikepiranih je 3.5x5.0m.

PEJZAŽNA ARHITEKTURA

PLANIRANO STANJE

Dispozicija budućih objekata unutar urbanističkih parcela treba u maksimalnoj mjeri da uvaži osobenosti zatečene mediteranske vegetacije.

Zelenilo stambenih objekata i blokova (stanovanje velikih gustina)

Ova kategorija ima estetsko-dekorativno-higijenski karakter.

Bitno je da se stvore prijatni mikroklimatski uslovi za stalne korisnike i posjetioce ovih parcela.

Osnovni principi ozelenjavanja zasnivaju se na ekološko estetskim kriterijumima, među kojima najveći značaj ima pravilan smještaj onih elemenata koji utiču na zaštitu od okolnih zagađujućih faktora.

U unutrašnjosti bloka podižu se grupe zelenila sa posebnom namjenom npr. prostori za igru najmlađih, prostor za igru i sport kao i površine za pasivan odmor stanovnika bloka sa klupama za odmor, česmama i sl.

Staze unutar bloka mogu biti krivolinijske, izvedene u pejzažnom slobodnom stilu, ili u nešto strožijim geometrijskim formama. Neophodno je takođe voditi računa da se obezbijedi dovoljan priliv svjetlosti u unutrašnjost bloka. Mikroklimatske razlike između osunčane strane i strane u sjenci ponekad su velike zbog čega individue pojedinih vrsta teško uspijevaju, tako da pri odabiru biljaka treba u velikoj mjeri poštovati uslove svjetlosti, sjenke i relativne vlage u vazduhu.

Smjernice za projektovanje zelenih površina i izdavanje UTU uslova

- U okviru ove namjene predviđeni nivo ozelenjenosti **za novoplanirane objekte** je minimum **30 %** na nivou urbanističke parcele, a ostale slobodne površine planirati za platoe, staze i saobraćajne manipulativne površine.

- Prilikom projektovanja površina u dijelu gdje se nalazi poslovanje voditi računa o preglednosti terena iz objekta i predvidjeti sadnju nižeg drveća i zbjunja u kombinaciji sa cvjetnicama.

- Naročito je važan izgled zelene površine oko ulaza u objekat i prilaznih površina. Na tim površinama predvidjeti visoko dekorativne reprezentativne vrste. Ozelenjavanje se sprovodi primjenom autohtonih i odgovarajućih alohtonih vrsta, sa posebnom pažnjom na uređenje prilaza, isticanje reklamnih i informacionih tabli, uz ostale elemente kao što su klupe, korpe za otpatke i adekvatno osvetljenje.

- Potrebno je napraviti adekvatan izbor vrsta i voditi računa o svim kompozicionim elementima. Predložene vrste moraju biti dekorativne kako zbog boje i oblika cvjetova i plodova tako i zbog oblika krošnje drveća. Kombinacijom lišćarskih, zimzelenih i četinarskih vrsta drveća dobija se pozitivan efekat zelenila u svim godišnjim dobima, koristiti visokokvalitetne trave, jednogodišnje cvijeće, perene, dekorativne zbjunaste vrste.

- Kod ove kategorije zelenila optimalna visina i obim za projektovanje sadnog materijala je minimalna visina sadnica 2.5-3 m, a obim stabla na visini od 1m minimalno 10-15cm.

- Popločanje u okviru parcela ove namjene je veoma bitno i treba mu posvetiti posebnu pažnju.

- obodom, granicom parcele naročito prema saobraćajnicama preporučuje se tampon zelenilo i drvoredi,

- gdje nema mjesta za sadnju drveća i zbjunja planirati **vertikalno zelenilo** radi povećanja nivoa ozelenjenosti i što potpunijeg estetskog doživljaja prostora. Vertikalno ozelenjavanje sprovodi ozelenjavanjem fasada objekata, terasa, u vidu zelenih portala na ulazima u objekat ili primjenom pergola i sl.

- Prednost vertikalnog zelenila je u tome što razni oblici i vrste puzavih biljaka stvaraju razgranatu vegetacionu površinu koja djeluje svojim mikroklimatskim i sanitarno higijenskim pokazateljima.

- na objektima sa ravnim krovom poželjno je planirati **krovno ozelenjavanje** uz neophodnu pripremu izolacione podloge specifične za ovaj vid ozelenjavanja.

- Uređenje ovih površina u smislu ozelenjavanja uključuje obaveznost pejzažne takasacije i izrade projekta uređenja terena.

OPŠTI PREDLOG SADNOG MATERIJALA

Nabrojani lišćarski i četinarski rodovi i vrste služe samo kao predlog za pojedinačni izbor prilikom detaljnog planskog uređenja prostora - izvođački projekat.

Vrste koje treba da posluže kao dopuna biološke osnove i za pojačanje učinka vegetacijskog potencijala su slijedeći:

Ukrasno drveće:

Eucaliptus cinereo	- Eukaliptus
Laurus nobilis	- Lovorika
Quercus ilex	- Česmina
Pinus halepensis	- Alepski bor
Pinus pinea	- Bor pinjol
Pinus maritima	- Primorski bor
Ginkgo biloba	- Ginko
Cupressus sp.	- Primorski čempres
Cupressus arizonica	- Arizonski čempres
Cedrus atlantica	- Atlantski kedar
Cedrus libanii	- Libanski kedar
Magnolia purpurea	- Purpurna magnolija
Prunus pisardi	- Ukrasna šljiva

Ukrasno grmlje:

Pittosporum tobira	- Pitospor
Tamarix sp.	- Tamaris
Viburnum tinus	- Lemprika
Taxus baccata	- Tisa
Juniperus sp.	- Juniperus
Camellia japonica	- Kamelija
Pyracantha coccinea	- Ognjeni trn
Lagerstroemia indica	- Indijski jorgovan
Prunus laurocerasus	- Lovor višnja

Ljekovito bilje:

Salvia officinalis	- Kadulja
Origanum vulgare	- Vranilova trava
Hypericum perforatum	- Kantarion
Satureia montana	- Vrijesak
Achillea millefolium	- Hajdučka trava
Mentha piperita	- Nana
Lavanda officinalis	- Lavanda
Mellisa officinalis	- Matičnjak
Valeriana officinalis	- Valerijana

Kao biološku osnovu za formiranje vegetacijskog potencijala promenade, pored već predloženih biljaka, posebno koristiti vrste koje podnose i posolicu i to:

Pittosporum tobira – Pitospor; Tamarix sp. – Tamaris; Nerium oleander – Oleander; Myrtus communis – Mirta; Vitex agnus castus – Konopljika; Pistacia lentiscus – Tršlja;

Atriplex hallimus – Slana pepeljuga; Arbutus unedo – Maginja; Vuburnum tinus – Lemprika; i dr.

MJERE ZAŠTITE

Mjere zaštite životne sredine

Na prostoru LSL-je nema registrovanih spomenika kulture.

Smjernice za preduzimanje mjera zaštite

- zaštititi vodu, zemljište i vazduh svakog zagađenja uvođenjem adekvatne infrastrukture;

- isključiti sve aktivnosti koje mogu ugroziti životnu sredinu;

- za sve objekte u zahvatu planskog dokumenta obavezna je izrada Procjene uticaja na životnu sredinu, shodno odredbama Zakona uticaja na životnu sredinu.

Mjere zaštite kulturne baštine

- Ukoliko se prilikom izvođenja radova naiđe na arheološke ostatke, sve radove treba obustaviti i o tome obavijestiti Republički zavod za zaštitu spomenika kulture kako bi se preduzele mjere za njihovu zaštitu.

Mjere zaštite od elementarnih i drugih nepogoda

U cilju zaštite od elementarnih nepogoda postupiti u skladu sa Zakonom o zaštiti i spašavanju (Sl. list CG broj 13/2007) i Pravilnikom o mjerama zaštite od elementarnih nepogoda (Sl. list RCG broj 8/1993).

Uslovi i mjere zaštite od zemljotresa

U cilju zaštite od zemljotresa, postupiti u skladu sa odredbama Pravilnika o tehničkim normativima za izgradnju objekata u seizmičkim područjima (Službeni list SFRJ br.52/90).

Sve proračune seizmičke stabilnosti zasnivati na posebno izrađenim podacima mikrosezmičke reonizacije, a objekte od zajedničkog značaja računati za 1 stepen više od seizmičkog kompleksa.

Objekte koji ne spadaju u visokogradnju realizovati u skladu sa Pravilnikom o tehničkim propisima za građenje u seizmičkim područjima (Sl.list SFRJ br.39/64).

Zaštita od požara i eksplozija

Mjere zaštite od požara i eksplozija se sprovode:

Poštovanjem propisanih rastojanja između objekata različitih namjena kako bi se sprečilo širenje požara sa jednog objekta na drugi, kao i vertikalnih gabarita; Izgradnjom saobraćajnica propisane širine tako da omoguće prolaz vatrogasnim vozilima do svih parcela i objekata na njima, kao i garažama, manevrisanje vatrogasnih vozila, kao i nesmetani saobraćajni tok;

Pravilnim odabirom materijala i konstrukcije kako bi se povećao stepen otpornosti zgrade ili požarnog segmenta prema požaru;

Izgradnjom hidrantske mreže sa pravilnim rasporedom nadzemnih hidranata; Uvlačenjem zelenih pojaseva prema centralnoj zoni naselja, osim visokovredne komponentne uređenja prostora, dobijaju se privremjene saobraćajnice u vanrednim prilikama za evakuaciju korisnika prostora i kretanje operativnih jedinica;

Prilikom izrade investiciono-tehničke dokumentacije obavezno izraditi projekte ili elaborate zaštite od požara (i eksplozija ako se radi o objektima u kojima se definišu zone opasnosti od požara i eksplozija), planove zaštite i spasavanja prema izrađenoj procjeni ugroženosti za svaki hazard posebno i za navedenu dokumentaciju pribaviti odgovarajuća mišljenja i saglasnost u skladu sa Zakonom;

Djelovanjem vatrogasnih jedinica u vanrednim situacijama (vatrogasnim ekipama omogućiti pristup lokalnim saobraćajnicama i najbližim vodnim objektima).

Svi objekti moraju biti pokriveni spoljnom hidrantskom mrežom regulisanom na nivou kompleksa u skladu sa Pravilnikom o tehničkim normativima za hidrantsku mrežu i gašenje požara (Sl.list SFRJ broj 30/91).

Na nivou ovog plana rešenjem saobraćajnica ostvarena je dostupnost do svih mjesta moguće intervencije vatrogasaca.

Prilikom izrade projektne dokumentacije primijeniti Zakon o zaštiti i spašavanju (Sl. list CG br. 13/07, smjernice Nacionalne strategije za vanredne situacije i nacionalni i opštinski planovi zaštite i spašavanja. Prilikom izrade projektne dokumentacije obavezno izraditi Projekat ili Elaborat zaštite od požara (i eksplozija ako se radi o objektima u kojima se definišu zone opasnosti od požara i eksplozija) i planovi zaštite i spašavanja prema izraženoj procjeni ugroženosti za svaki hazard posebno, te na navedeno pribaviti saglasnosti i mišljenja u skladu sa Zakonom.

Mjere zaštite korišćenjem alternativnih izvora energije

U cilju racionalizacije potrošnje energije i sve izraženijih zahtjeva za zaštitom čovjekove okoline predlažu se dvije osnovne mjere : štednja i korišćenje alternativnih izvora energije.

Osnovna mjera štednje je poboljšanje toplotne izolacije prostorija, koja ne dozvoljava pregrevanje dok u zimskom zadržava toplotu. Osim odgovarajuće termoizolacije potrebno je voditi računa o adekvatnoj veličini otvora vodeći računa o mikroklimatskim uslovima ovog podneblja.

Energetske potrebe u ovom području mogu se podmiriti iz nekonvencijalnih primarnih izvora, kao što su energija vode i energija direktnog sunčevog zračenja. Treba težiti da se primjenjuju one energetske transformacije gdje nema izgaranja ni proizvodnje ugljendioksida.

INŽENJERSKE - GEOLOŠKE KARAKTERISTIKE TERENA

Uopšte uzeto, geološki sastav terena područja kojeg pokriva DUP je dosta jednoličan. Uglavnom su zastupljene sljedeće geološke formacije:

- *gornje-kredni krečnjaci i dolomiti i*
- *srednje eocenski krečnjaci*
- *grudvasti i kvrgavi krečnjaci*
- *eoceni fliš-pokriven deluvijalnim glinovitim sedimentima*

Krečnjaci su osnovna stijenska masa, dok su dolomitični krečnjaci, krečnjački dolomiti rjeđe zastupljeni. Deluvijalni glinoviti sediment je prisutan u ravanskim dijelovima.

Prema vodopropusnosti, krečnjaci pripadaju srednje do dobro vodopropusnim stijenama pukotinsko-kavernozne poroznosti.

Prema građevinskim normama GN-200 pripadaju pretežno V-VI kategoriji iskopa (razbijanje se vrši trnokopom, čuskijama, klinovima uz povremenu upotrebu eksploziva).

Teren područja je prema postojećim studijama uglavnom karakterisan kao stabilan i uslovno stabilan teren.

Stabilan teren je teren na kome prirodni činioci i djelatnost čovjeka ne mogu izazvati poemećaj stabilnosti. U ovu kategoriju spadaju krečnjačke i dolomitične krede i eocenski krečnjaci, izuzev neposrednog oboda prema moru. Nestabilni teren je teren koji je stabilan u prirodnim uslovima, ali pri izvođenju inženjersko geoloških radova, ili pri izrazitim promjenama prirodnih činilaca može da postane nestabilan.

Obavezna je izrada geo-mehaničkih elaborata, koji će izmedju ostalog, dati potrebne projektne podatke o nosivosti i kvalitetu tla.

Seizmičke karakteristike područja

Prema historijskim podacima oblast grada Ulcinja i njegove šire okoline bili su zahvaćeni brojnim snažnim zemljotresima od kojih je, na osnovu raspoloživih podataka, najjača razaranja izazvao zemljotres od 15.04.1979 godine koji se u Ulcinju manifestovao sa intezitetom od 9 stepeni MCS. Maksimalno ubrzanje na osnovnoj stijeni za vrijeme potresa iznosilo je 0.266g, što prema opšte prihvaćenoj vezi između ubrzanja i inteziteta odgovara intezitetu od 8.9 stepeni MM skale.

Analize učestalosti pojavljivanja zemljotresa u funkciji magnitude ukazuje da za područje Ulcinja autohtono žarište izražava znatno viši nivo seizmičke opasnosti od ostalih bliskih ili udaljenih seizmogenih zona. Tako na primjer kumulativna distribucija magnituda za autohtono seizmoaktivno područje predviđa, u povratnom periodu od 100 godina, generisanje potresa sa magnitudom od $M=7.4$ stepeni Richterove skale, odnosno potres koji bi po snazi bio nešto jači od zemljotresa iz 1979 godine, dok u istom intervalu vremena širi region može proizvesti potres sa maksimalnom magnitudom od $M=6.9$.

Analizama učestalosti pojavljivanja maksimalnih ubrzanja tla pri zemljotresima, utvrđeno je da će u narednih 70 godina očekivano maksimalno ubrzanje na osnovnoj stijeni iznositi 0.20g. Ova vrijednost ubrzanja odgovara intenzitetu zemljotresa od 8.5 stepeni MM skale.

Osnovni stepen seizmičkog inteziteta, odnosno očekivani maksimalni intenzitet zemljotresa na osnovnoj stijeni, treba usvojiti $I = 9MCS$.

Seizmički - projektni parametri

Rezultati izvršene mikrojeonizacije područja za povratni vremenski period od 50 godina daju vrijednosti maksimalnih ubrzanja od 0.14g do 0.20 g zavisno od područja. Očekivanim ubrzanjima odgovaraju koeficijenti seizmičkog inteziteta $K_s=0.7$ do 0.10.

Područje koje pokriva LSL, na osnovu karte stabilnosti terena svrstano je u stabilne do uslovno stabilne terene.

Seizmička podzona 9a-Obuhvata terene miocenskih krečnjaka i terene eocenskih flišnih sedimenata tla. Seizmički koeficijent iznosi $K_s=0.08$.

Seizmička podzona 9b - Obuhvata terene izgrađene od kvartarnih sedimenata i područje Starog Grada sa dijelom centralnog gradskog područja i dijelom jugoistočno od Male Plaže na kome su u većoj mjeri prisutni degradirani mioceni, krečnjaci i rasjedi. Seizmički koeficijent iznosi $K_s=0.10$.

Seizmička podzona 9c - uglavnom obuhvata terene izgrađene od aluvijalnih pjeskovitih sedimenata koji se odlikuju visokim nivoom podzemnih voda (Velika Plaža, Port Milena, Solana, Ada). Karakterišu se slabim uslovima tla. $K_s=0.12$

Podzone n, i n-1, označavaju uslovno nestabilne terene, padine koje su sa inženjersko – geološkog aspekta uslovno stabilne. Na njima se mogu javiti lokalne nestabilnosti kao posljedica zasjecanja terena pri pripremi terena i lokacije za gradnju objekta.

Na osnovu gore navedenog da se zaključiti da projektni koeficijent seizmičkog intenziteta za područje koje pokriva DUP treba da bude : $K_s= 0.10$

Za projektovanje EUROCODOM (Eurocode 8) za lokaciju GUP-a nije urađena seizmička mikrojeonizacija tj. nema podataka u projektinim ubrzanjima za povratni period od 95 i 475 godina.

Kako Crna Gora ima obavezu da u narednom periodu prihvati Eurocode kao nacionalni standard za projektovanje, opština je obavezna da se što prije izvrši seizmičku mikrojeonizaciju urbanog područja opštine Ulcinj. Seizmička

mikrorejonizacija daje pregled seizmičnosti na osnovu disperzije ubrzanja osnovne stijene za period od 475 godina.

U nedostatku tih podataka za projektovanje individualnih stambenih objekata može se koristiti Karta seizmičkog hazarda Crne Gore za povratni period od 475 godina.(Slika 1.)

Projektno ubrzanje tla za period od 475 godina po gore navedenoj karti je 0.30-0.34g.(za projektovanje Eurocodom)

U svakom slučaju preporučuje se izrada geo-seizmičkih elaborata koji će dati tačnije vrijednosti a_g - projektnog ubrzanja, tačniju kategorizaciju tla itd.

Seizmički rizik

Objekti i drugi urbani elementi pogođeni zemljotresom trpe različita oštećenja u zavisnosti od sopstvenih dinamičkih osobina, kvaliteta gradnje, projektovanja ali i od intenziteta zemljotresa.To znači da objekti posjeduju različite stepene povredljivosti ili vulnerabiliteta. Rezultat jednovremenog tretmana pomenutih elemenata u zavisnosti od vjerovatnoće ponavljanja zemljotresa, tj međusobne zavisnosti pojave zemljotresa i njihovog djelovanja na cjelokupnu ljudsku aktivnost, izražena je seizmičkim rizikom.

Nivo seizmičkog rizika predstavlja nivo povredljivosti objekata odnosno urbane cijeline za odgovarajući vremenski period, intezitet i vjerovatnoću zemljotresa.

KLIMATSKI USLOVI

Klimatske karakteristike šireg područja Ulcinja

Na ovom prostoru se prepliću uticaji tople mediteranske i hladnije, kontinentalne klime, pa se može zaključiti da na ovom području vlada mediteranska klima, sa veoma toplim i suvim ljetnjim periodima, umjerenim jesenjim i prolječnim periodima sa relativno malim količinama padavina, uglavnom u vidu kiše, i blagim zimama.

Da bi se upoznale klimatske prilike određenog područja moraju se sagledati kretanja pojedinih klimatskih elemenata, pa je, u tom cilju, dat prikaz prosječnih vrijednosti osnovnih klimatskih elemenata za šire područje Ulcinja.

Temperature - Za područje Ulcinja može se reći da ima manje izražene razlike prosječnih mjesečnih temperatura od drugih gradova u Crnoj Gori.

Rasponi srednjih mjesečnih temperatura kreću se u granicama od 6.9⁰C u januaru do 24.3⁰C u julu i avgustu, sa srednjom godišnjom temperaturom od 15.5⁰C.

Oblačnost - zavisi od udaljenosti mjesta od mora, od nadmorske visine, i od temperature. Od oblačnosti zavisi zagrijavanje tla.

Za područje Ulcinja najveća oblačnost izmjerena je u novembru i decembru od 5.7 dok je najmanja u julu 1.9 i avgustu od 2.2 sa srednjom godišnjom oblačnošću od 4.4 desetina pokrivenosti neba.

Osunčavanje - Najmanji broj časova sijanja sunca je u decembru 114.7, dok se u julu ostvari 349.4 sata. Godišnji nivo sijanja sunca na prostoru Ulcinja, kao srednja vrijednost iznosi 2571 čas i po tome je Ulcinj na prvom mjestu u Crnoj Gori.

Padavine - odnosno njihovu količinu i raspored, uz reljef, određuje udaljenost mjesta od mora. Količina padavina i njihov raspored bitno utiče na klimatske karakteristike mjesta ili područja.

Na području Ulcinja naj sušniji mjesec je juli sa samo 29.8mm kiše, a najobilnije padavine su u novembru 173mm i decembru 154mm. Godišnja prosječna količina padavina je 1274mm i poslije Pljevalja i Berana Ulcinj je grad sa najmanjom prosječnom godišnjom količinom padavina.

Vjetrovi - nastaju usled promjena u vazdušnom pritisku. Vjetrovi na području Ulcinja su takoreći svakodnevni i tišinama pripada samo 3.9% ili 14.23 dana u godini.

Najčešći vjetrovi su iz pravca sjeveroistoka, istok-sjeveroistoka i istoka prosječne brzine od 2.0m/s do 2.4m/s i njima pripada 44.7% ukupnog vremena sa vjetrom. Iz pravca istoka vjetrovi su prosječne brzine 2.4m/s sa 16.3%, sa juga 2.2m/s i 3.7%, jugozapada 2.5m/s i 3.6%, zapada prosječne brzine 2.5m/s i 8%, sjeverozapada prosječne brzine 2.2m/s i 3.5% i sjevera 1.5m/s i 6.9% ukupnog vremena sa vjetrom.

POSEBNI USLOVI:

I. Tehničku dokumentaciju uraditi prema Zakonu o uređenju prostora i izgradnji objekata („Sl.list CG“, br.51/08, 40/10, 34/11, 47/11, 35/13, 39/13 i 33/14) i Pravilniku o načinu izrade i sadržini tehničke dokumentacije (sl.list RCG br.22/02), a u skladu sa tehničkim propisima normativima i standardima za ovu vrstu objekata.

II. Tehničkom dokumentacijom predvidjeti mjere zaštite od požara shodno propisima za ovu vrstu objekata. U cilju zaštite od elementarnih nepogoda postupiti u skladu sa Zakonom o zaštiti i spašavanju (Sl.list CG br. 13/07) i Pravilnikom o mjerama zaštite od elementarnih nepogoda (Sl.list RCG br. 8/93).

III. Projektom dokumentacijom, shodno članu 7 Zakona o zaštiti na radu („Sl.list RCG“ br. 79/04), predvidjeti propisane mjere zaštite na radu.

IV. Način priključenja predmetnog objekta na elektrodistributivnu mrežu biće određeni u „uslovima za izradu tehničke dokumentacije“ – koje investitor treba da dobije od Elektrodistribucije – Ulcinj. Pri izradi tehničke dokumentacije za električne instalacije obavezno poštovati tehničke preporuke EPCG koje su dostupne na sajtu EPCG. Električne instalacije projektovati i izvesti u skladu sa važećim propisima i standardima i na iste pribaviti saglasnost od nadležnog javnog preduzeća.

V. Uslove priključenja na tk-mrežu investitor će obzbidjeti od nadležnog javnog preduzeća – Telekomunikacioni centar Ulcinj. Tk instalacije projektovati i izvršiti u skladu sa važećim propisima i standardima i na iste pribaviti saglasnost od nadležnog javnog preduzeća.

VI. Uslove priključenja predmetnog objekta na gradsku hidrotehničku mrežu investitor će pribaviti od nadležnog JP „Vodovod i kanalizacija“ Ulcinj. Hidrotehničke instalacije projektovati prema važećim tehničkim propisima i standardima i na iste pribaviti saglasnost od nadležnog javnog preduzeća.

VII. Proračune raditi na IX stepen seizmičkog inteziteta po MCS skali. Za potrebe proračuna koristiti podatke Hidrometeorološkog i seizmičkog zavoda o klimatskim i hidrometeorološkim karakteristikama u zoni predmetne lokacije. Pri projektovanju objekata preporučuje se korišćenje propisa EUROCODES, naročito EUROCODE 8 – Projektni propis za zemljotresnu otpornost konstrukcija.

VIII. Tehničkom dokumentacijom predvidjeti uslove i mjere za zaštitu životne sredine u skladu sa odredbama Zakona o životnoj sredini („Sl.list CG „ br. 48/08).

IX. Objekat projektovati u skladu sa tehničkim propisima, normativima i standardima za projektovanje ove vrste objekata i to:

- Pravilnik za beton i armirani beton (Sl.list SFRJ br. 11/87)
- Pravilnik o tehničkim normativima za izgradnju objekata visokogradnje u seizmičkim područjima (Sl.list SFRJ br. 31/81, 49/82, 29/83, 21/88, 52/90).
- Pravilnik o tehničkim normativima za projektovanje i proračun inženjerskih objekata u seizmičkim područjima (1986-nacrt)

- Opterećenje vjetrom (JUS U.C7.113/1991)
 - Pravilnik o tehničkim normativima za temelje građevinskih objekata.
- X.** Projektom predvidjeti uslove za racionalno korišćenje energije. Održivoj potrošnji energije treba dati prioritet racionalnim planiranjem potrošnje.

Održiva gradnja uključuje:

- Upotrebu građevinskih materijala koji nisu štetni po životnu sredinu;
- Energetsku efikasnost zgrada;
- Upravljanje otpadom nastalim prilikom izgradnje ili rušenja objekata
- Smanjenju gubitaka toplote iz objekata poboljšanjem toplotne zaštite spoljnih elemenata i povoljnim odnosom osnove i volumena zgrade.
- Korišćenju obnovljivih izvora energije u zgradama (biomasa, sunce, vjetar itd).
- Povećanju energetske efikasnosti termoenergetskih sistema
- Pri izgradnji objekata koristiti savremene termoizolacione materijale, kako bi se smanjila potrošnja toplotne energije.
- Predvidjeti mogućnosti korišćenja solarne energije.

Pri sprovođenju ovog plana ukoliko se pojave bilo kakve arheološke naznake, neophodno je izvršiti detaljna arheološka ispitivanja a prije pristupanja većim zahvatima eventualna izvršiti preliminarna arheološka ispitivanja.

Investitor je dužan da izradjenu tehničku dokumentaciju u skladu sa čl. 93 Zakona o uređenju prostora i izgradnji objekata („Sl.list CG“, br.51/08, 40/10, 34/11, 47/11, 35/13, 39/13 i 33/14) Pravilnikom o načinu vršenja Revizije idejnog i glavnog projekta (Sl.list CG br.81/08 od 26.12.2008 god.) dostavi službi Sekretarijat za prostorno planiranje i održivi razvoj u 10 (deset) primjeraka od kojih su 7 (sedam) u zaštićenoj digitalnoj formi i ista će se ovjeriti od strane ovog Sekretarijata.

Sastavni dio urbanističko tehničkih uslova su i grafički prilozi iz Lokalne studije lokacije "Oliva park" na lokalitetu Liman u R=1/750 i Situacija urbanističke parcele br.24 u R=1/800.

Predmetni urbanističko – tehnički uslovi važe do izmjene postojećeg, odnosno donošenja novog planskog dokumenta.

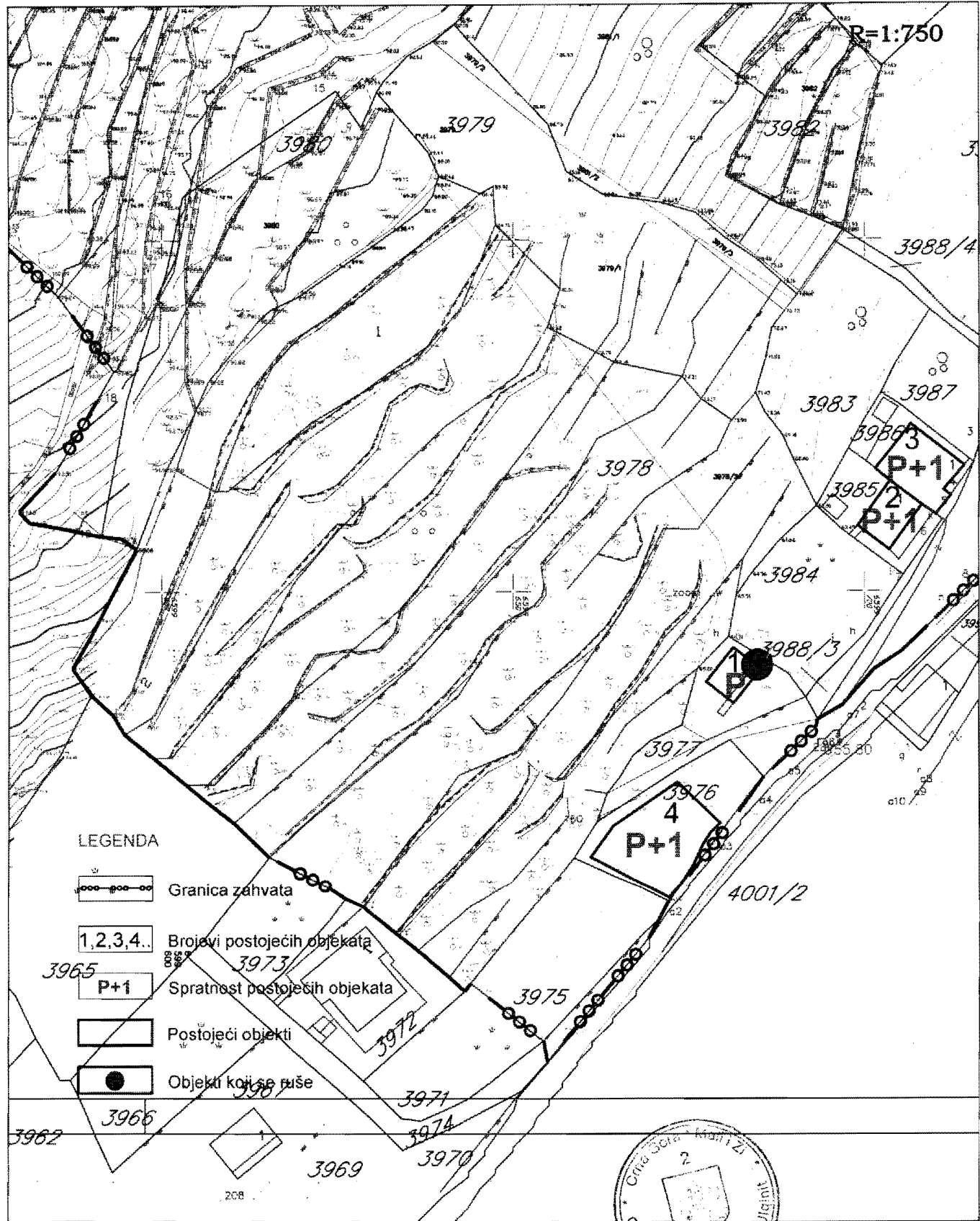
Sam. savjetnik I za urbanizam,
Mehmet Tafica, dipl.ing.grad.

Dostravljeno:
3x imenovanom
1x uz predmet
1x a/a


V.D. Sekretar-a,
Mustafa Gorana, dipl.ing.maš.



LSL "Oliva Park" na lokalitet Liman
Karta br. 5 analiza postojećeg stanja

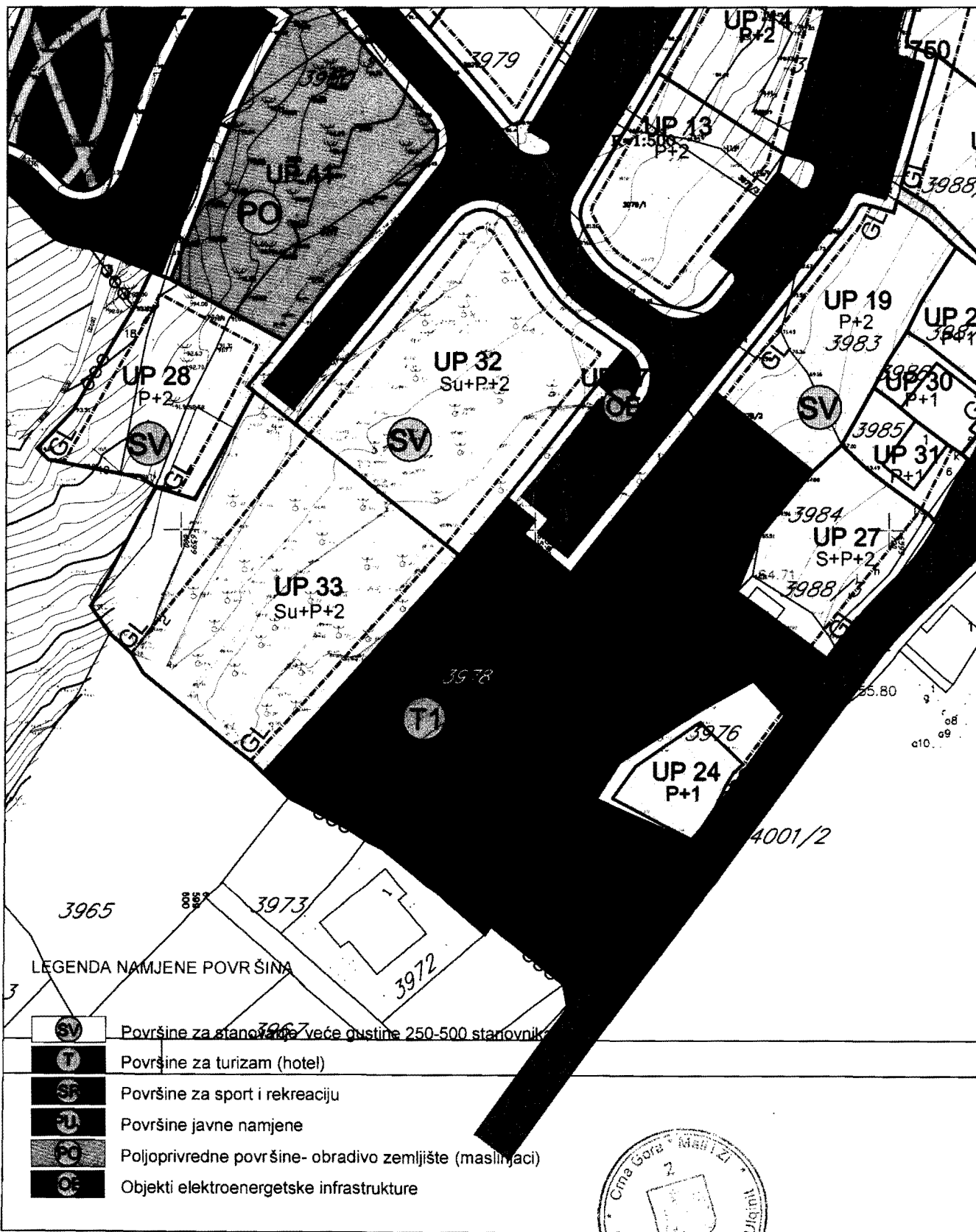


Savjetnik I za urbanizam
Mehmet Tafica, dipl.ing. grad

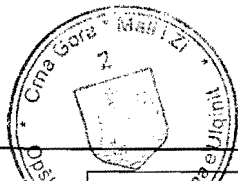


V.D. Sekretar-a
Mustafa Gorana dipl.ing.maš.

LSL "Oliva Park" na lokalitet Liman
Karta br.6 Namjena površina

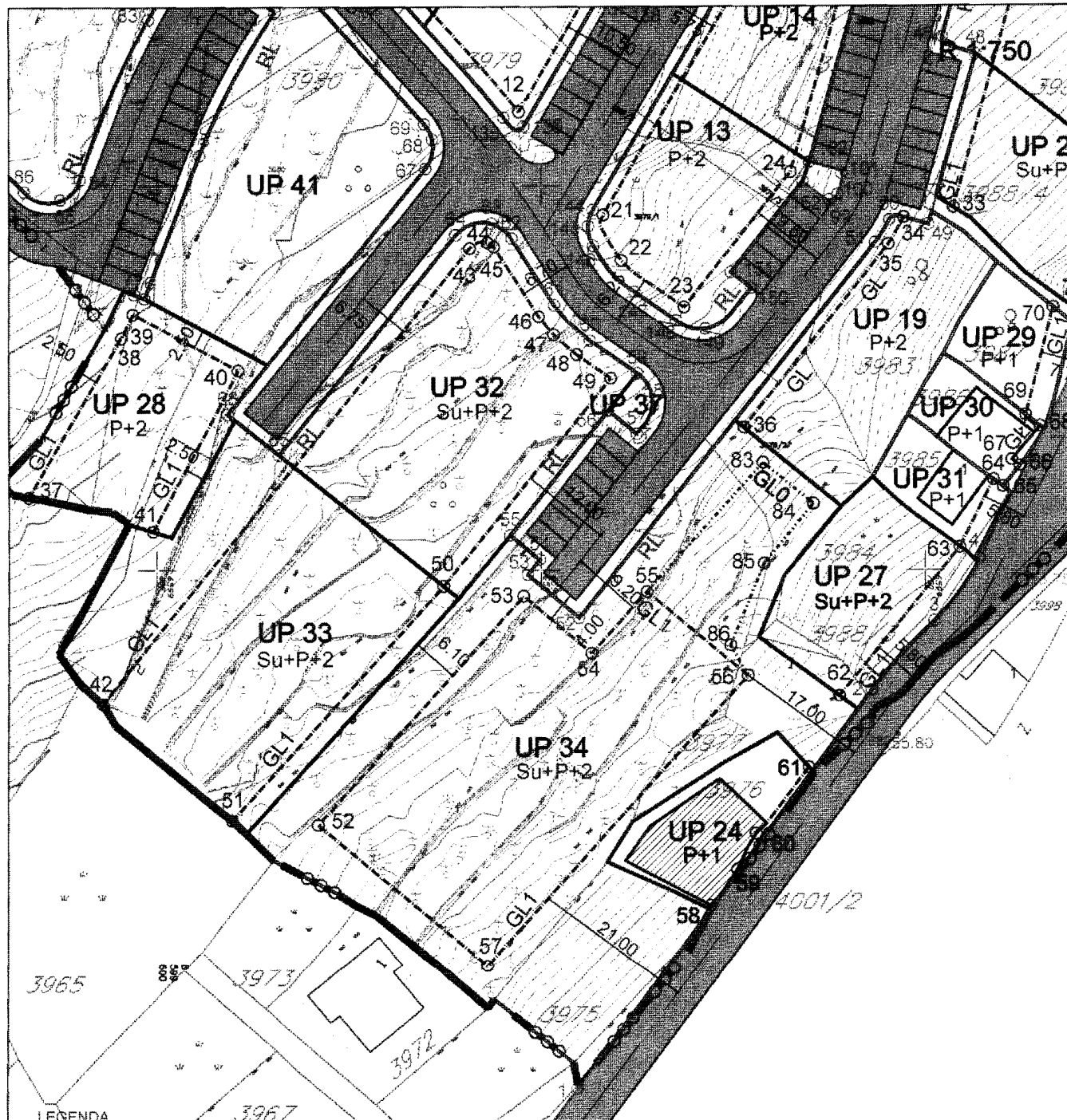


Savjetnik I za urbanizam
Mehmet Tafica, dipl.ing.grad.



V.D. Sekretar-a
Mustafa Gorana dipl.ing.maš.


LSL "Oliva Park" na lokalitetu Liman
Karta br.07 parcelacija



LEGENDA

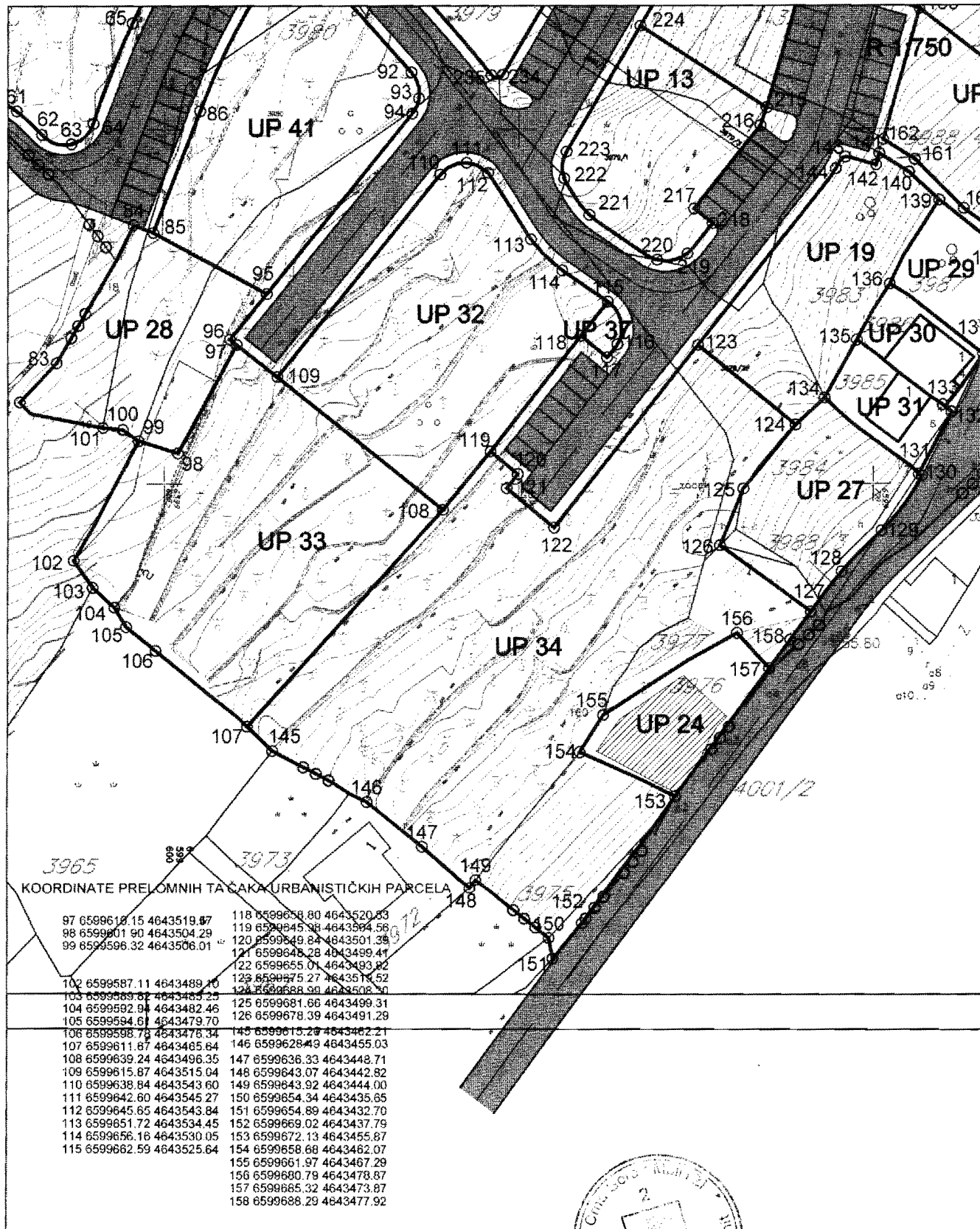
	Granica zahvata		Planirane saobraćajnice
	Granica urbanističke parcele		Osovine saobraćajnice
	Oznaka urbanističke parcele		Trotoari
	Građevinska linija GL1		Kolske površine
	Građevinska linija GL0		Pješačke površine
	Regulaciona linija		Postojeći objekat

Savjetnik I za urbanizam
Mehmet Tafica, dipl.ing.grad.




V.D. Sekretar-a
Mustafa Gorana dipl.ing.maš.

**LSL "Oliva Park" na lokalitetu Liman
Karta br.07a Koordinate prelomnih tačaka
urbanističkih parcela**

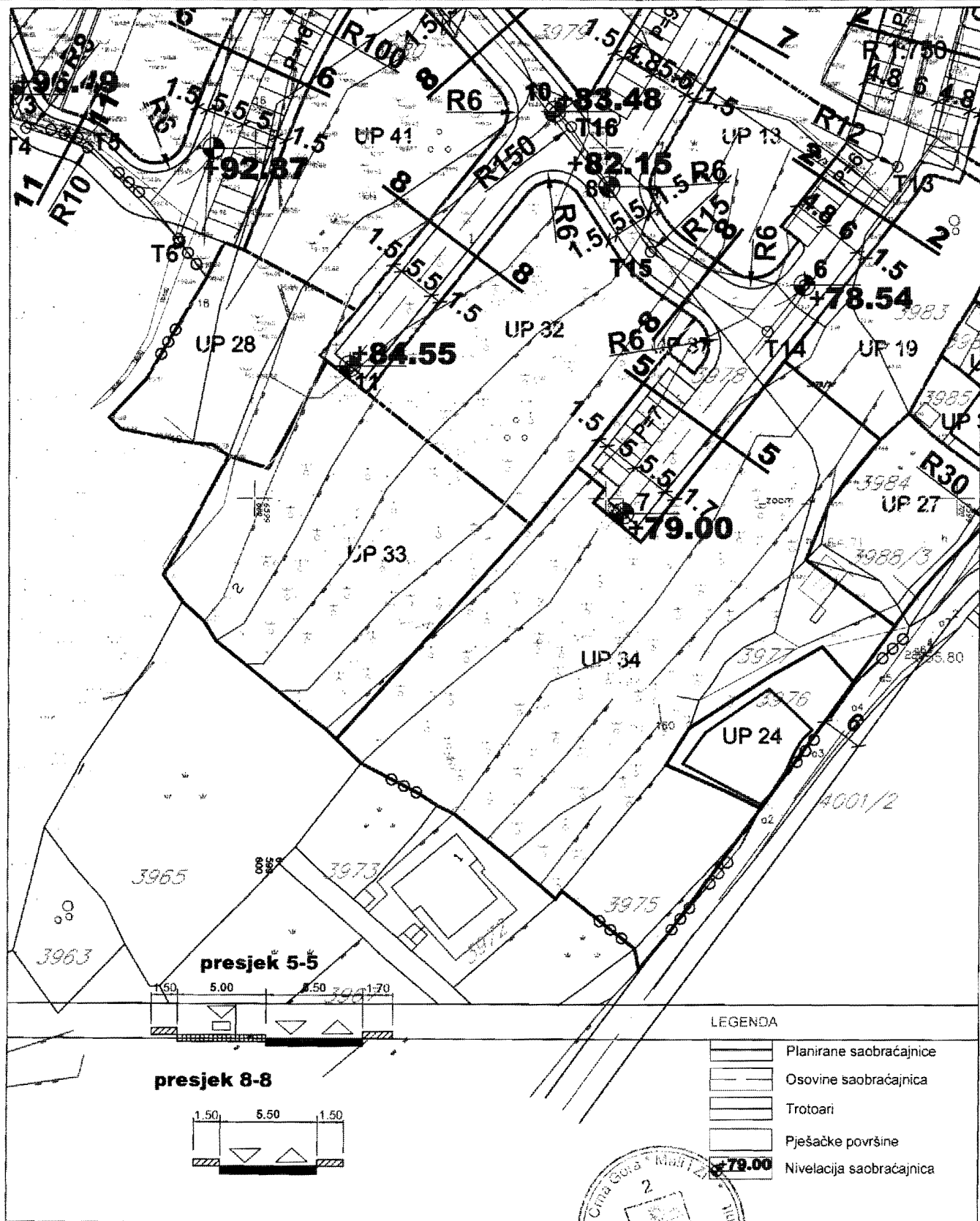


Savjetnik I za urbanizam
Mehmet Tafica, dipl.ing.grad.




V.D. Sekretar-a
Mustafa Gotana dipl.ing.maš.

LSL "Oliva Park" na lokalitetu Liman
Karta br.08 Saobraćaj

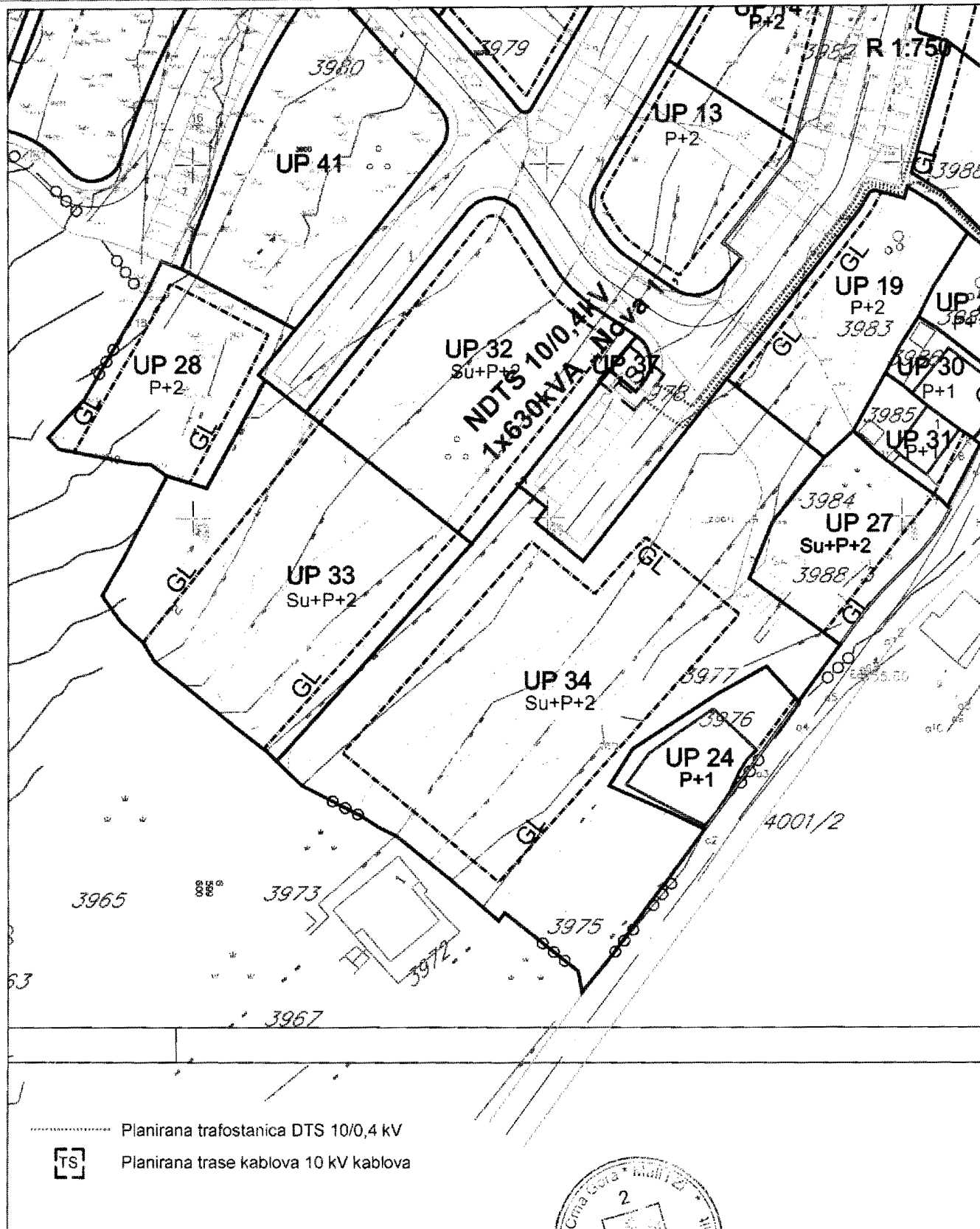


Savjetnik I za urbanizam
Mehmet Tafica, dipl.ing.grad.




V.D. Sekretar-a
Mustafa Gorana dipl.ing.maš.

LSL "Oliva Park" na lokalitetu Liman
Karta br.09 Elektroenergetika



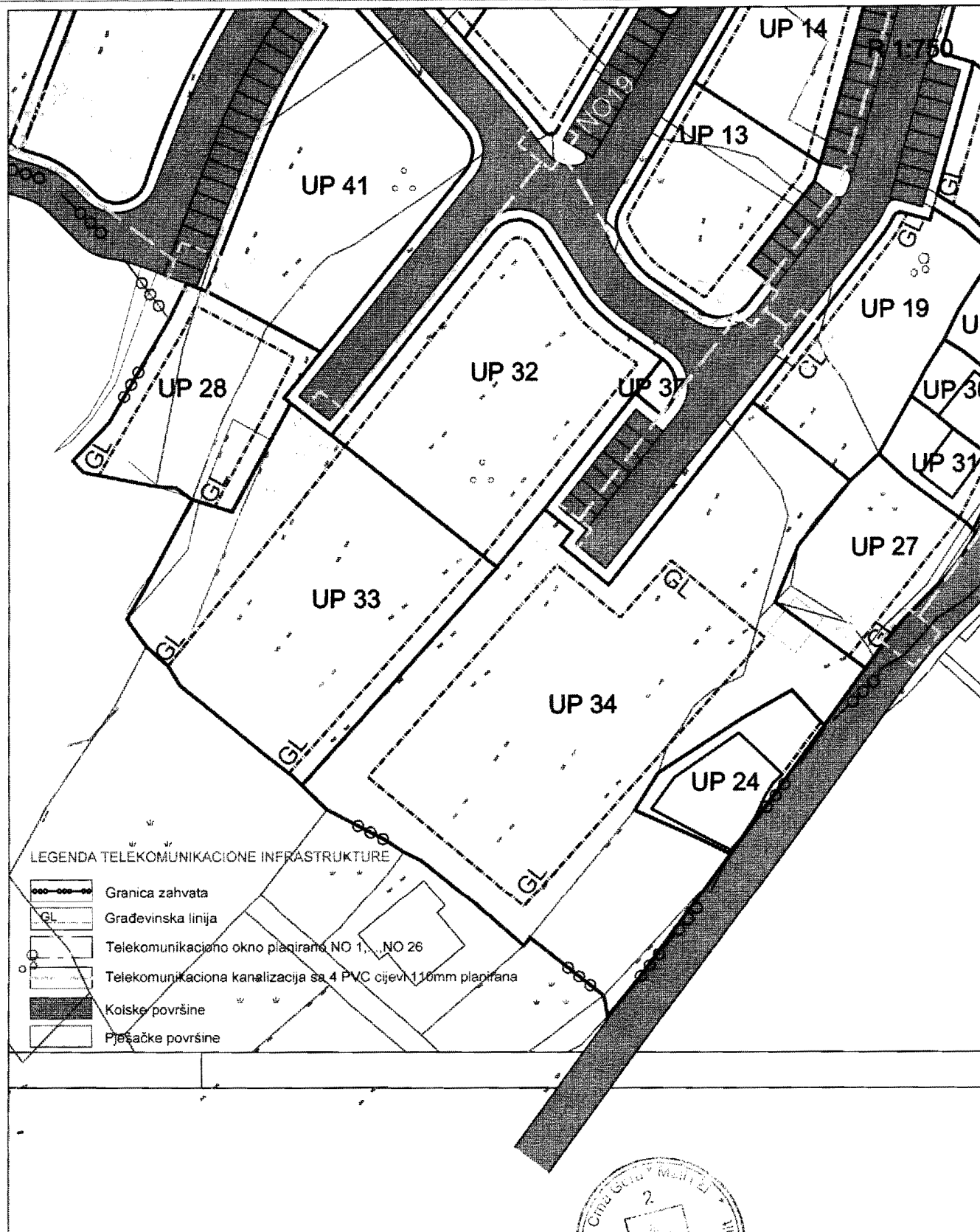
----- Planirana trafostanica DTS 10/0,4 kV
[TS] Planirana trase kablova 10 kV kablova

Savjetnik I za urbanizam
Mehmet Tafica, dipl.ing grad.




V.D. Sekretar-a
Mustafa Gorana dipl.ing.maš.

LSL "Oliva Park" na lokalitetu Liman
Karta br.10 TK infrastruktura

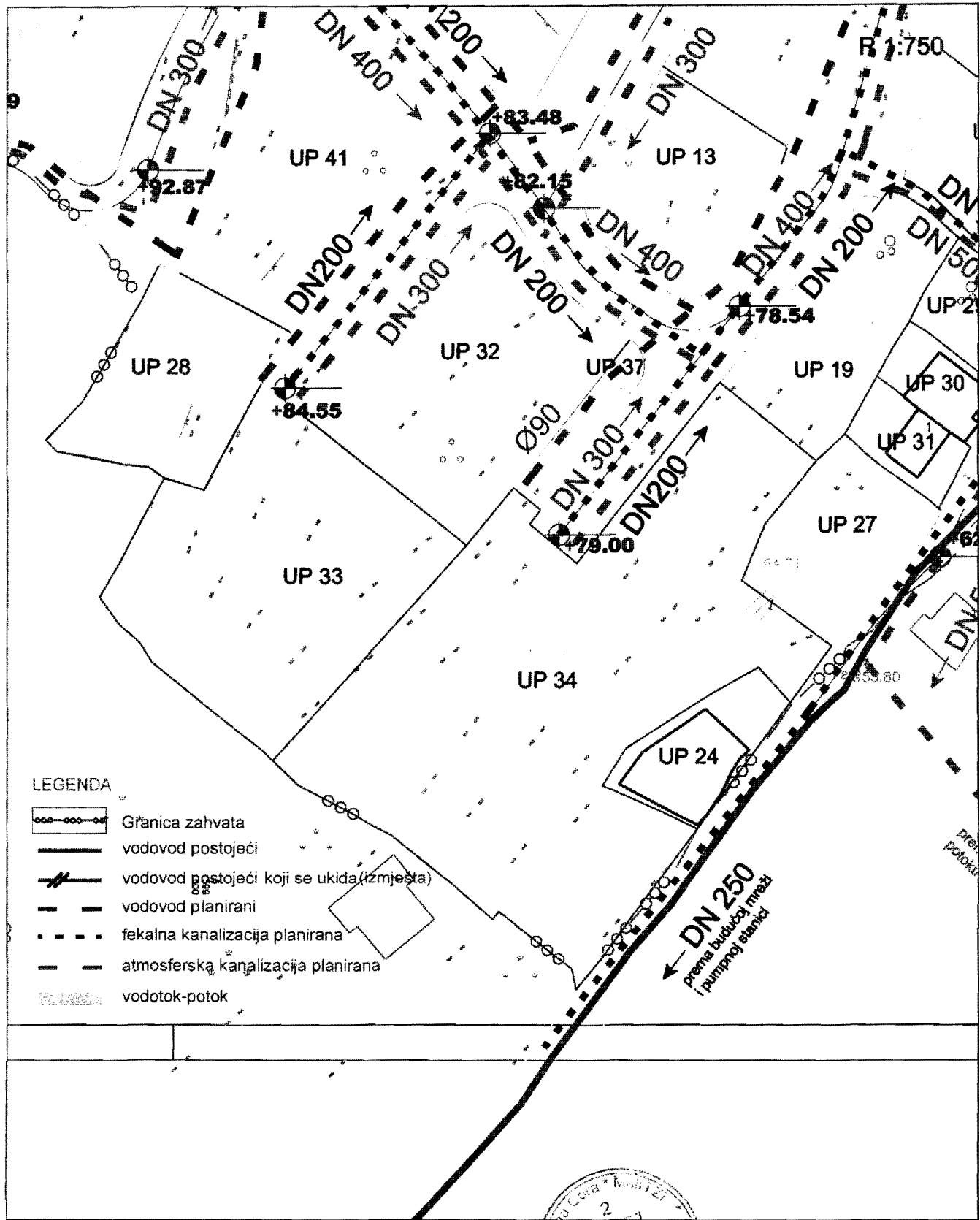


Savjetnik I za urbanizam
Mehmet Tafica, dipl.ing.grad.




V.D. Sekretar-a
Mustafa Gorana dipl.ing.maš.

LSL "Oliva Park" na lokalitetu Liman
 Karta br.11 Hidrotehnička infrastruktura

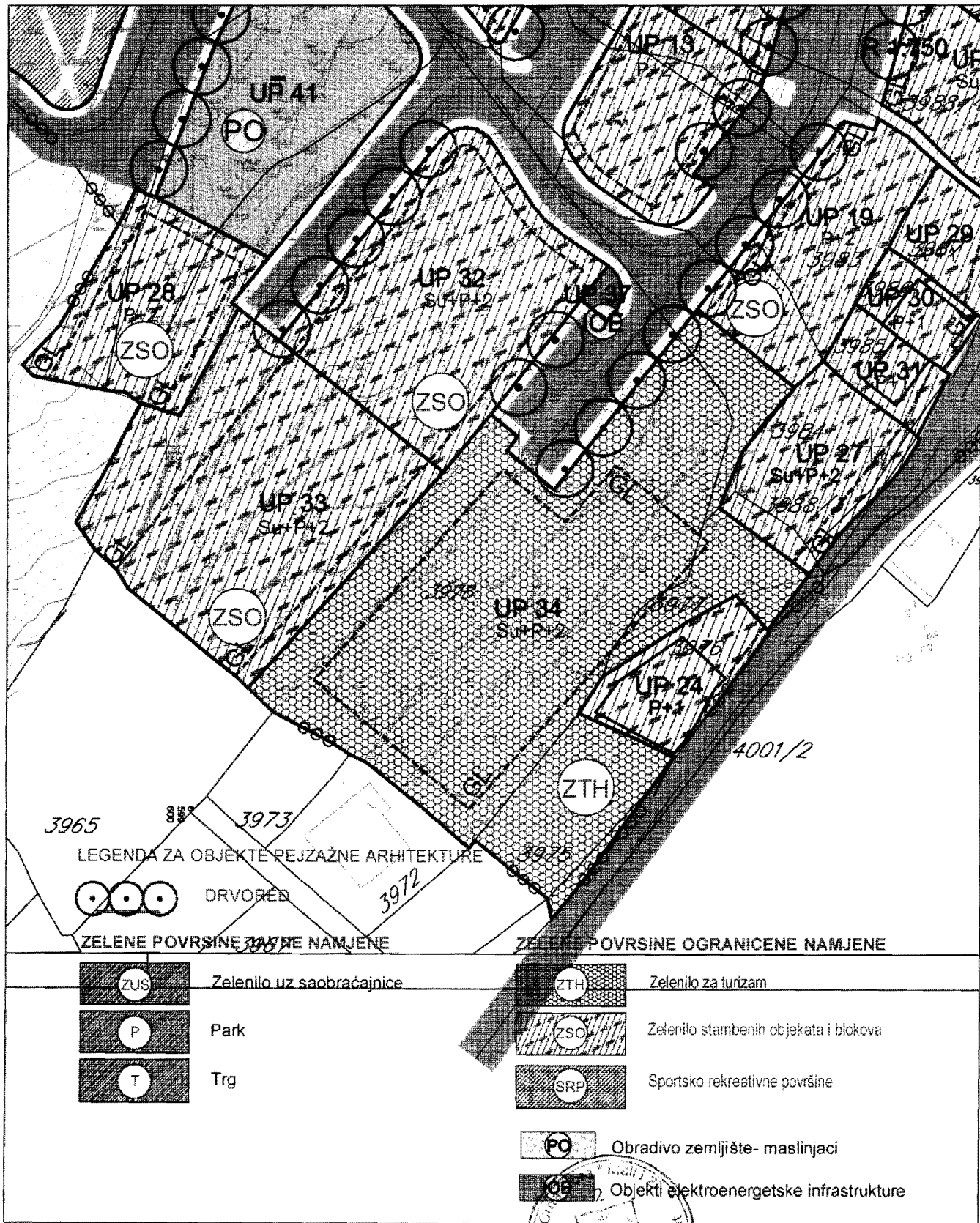


Savjetnik I za urbanizam
 Mehmet Tafica, dipl.ing.grad.



V.D. Sekretar-a
 Mustafa Gorana dipl.ing.maš.

LSL "Oliva Park" na lokalitetu Liman
Karta br.12 Pejzažna arhitektura



Savjetnik I za urbanizam
Mehmet Tafica, dipl.ing.građ.



V.D. Sekretar-a
Mustafa Gotana dipl.ing.maš.

**PODRUČNA JEDINICA
ULCINJ**

Broj: 108-956-3815/2015

Datum: 06.08.2015

KO: ULCINJ

Na osnovu člana 173. Zakona o državnom premeru i katastru nepokretnosti ("Sl. list RCG" br. 29/07 i "Sl. list CG" br. 32/11), postupajući po zahtjevu SL 460-597/15 OD 6.8.2015 GOD ZA OPSTINU ULCINJ, , izdaje se

LIST NEPOKRETNOSTI 2617 - IZVOD

Podaci o parcelama									
Broj	Podbroj	Broj zgrade	Plan Skica	Datum upisa	Potes ili ulica i kućni broj	Način korišćenja Osnov sticanja	Bon. klasa	Površina m ²	Prihod
39	76		21 11		LIMAN	Pašnjak 1. klase		290	4.87
								290	4.87

Podaci o vlasniku ili nosiocu			
Matični broj - ID broj	Naziv nosioca prava - adresa i mjesto	Osnov prava	Obim prava
0398947223024	MAVRIC ŠABAN ZAHIR ULCAZIMA RESUL BEGOVIĆA BB Ulcinj	Svojina	1:1

Ne postoje tereti i ograničenja.

Taksa je oslobođena na osnovu člana 13 i 14 Zakona o administrativnim taksama ("Sl. list RCG" br. 55/03, 46/04, 81/05 i 02/06, "Sl. list CG" 22/08, 77/08, 03/09, 40/10, 20/11 i 26/11).

--Načelnik: ..

Čaprić Dževdet

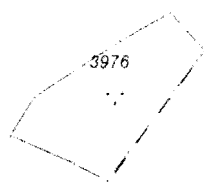
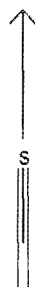
REPUBLIKA CRNA GORA
 VLADA REPUBLIKE CRNE GORE
 Uprava za nekretnine
 Područna jedinica ULCINJ
 Katastarska opština ULCINJ

KOPIJA PLANA

Razmjera 1:1000

4
643
500
9
665
009

4
643
500
9
665
1700



4
643
400
9
665
1500

4
643
400
9
665
1700

Broj parcele	Kultura	Klasa	Potes-zvano mjesto	Površina			Kat. prihod	
				ha	ar	m ²	€	cen
3976	PAŠNJAK	1	LIMAN		2	90		
					2	90		

Ulcinj, 06.08.2019.g.

URTAČIO:
 Stjepanović Gulbajrović sa