









SITUACIJA URBANISTIČKE PARCELE BR.20 IZMJENA I DOPUNA DUP " ULCINJ GRAD " ZA LOKALITET " PINJEŠ 2"

URBANISTIČKA PARCELA BR:20=310,30M2

- KATASTARSKA PARCELA BR:2950/2=310.00 M2 L.N. 1246 Sinanović H.Tahir 1/1

LEGENDA:

-  URBANISTIČKA PARCELA
-  planirana spratnost objekta
-  broj urbanističke parcele sa postojećim objektom
-  građevinska linija
-  planirane saobraćajnice
-  osovine saobraćajnica
-  trotoari
-  kolsko-pješačke površine

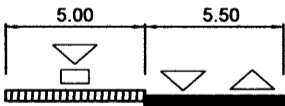
R=1:250

-Prikazane kote su apsolutne

KOORDINATE TACAKA GRANICE URBANISTIČKE PARCELE BR. 20		
966	6600612.26	4643078.71
967	6600612.95	4643080.12
968	6600612.67	4643092.90
969	6600634.36	4643092.85
1004	6600624.27	4643074.29
1005	6600614.23	4643079.48
1006	6600632.01	4643083.27
1007	6600634.86	4643087.04

KOORDINATE TACAKA GRADJEVINSKE LINIJE		
GL825	6600624.63	4643092.04
GL826	6600616.91	4643082.59
GL827	6600620.22	4643079.88
GL828	6600621.75	4643081.86
GL829	6600625.90	4643078.49
GL830	6600631.87	4643085.81
GL831	6600634.86	4643087.04
GL832	6600629.40	4643091.52
GL833	6600627.75	4643089.50

presjek 6 - 6



Obradio geometar,
Sulejman Ujkashi

ULCINJ/2015

V.D.SEKRETAR,
Mustafa Gorana dipl.ing.maš.

