

Crna Gora
Mali i Zi
OPŠTINA ULCINJ
KOMUNA E ULQINIT
Sekretariat za prostorno planiranje i održivi razvoj
Sekretariati për planifikim hapsinor dhe zhvillim të qëndrueshëm

Br./ Nr.:05-55/1-16
Ulcinj / Ulqin, 22.02.2016. god.

- 1. Jauković D. Novak,**
- 2. Jauković D. Branko,**
- 3. Jauković D. Dušan i**
- 4. Jauković- Pavlović Milenka**

Podgorica
Beogradska, br.6.


Dostavljaju se urbanističko-tehnički uslovi za izradu tehničke dokumentacije na urbanističkoj parceli br.122 zone "A", u zahvatu Izmjena i dopuna DUP-a „Ulcinj-Grad“ za lokalitet „Pinješ 2“, Opština Ulcinj

Sam. savjetnik I za urbanizam,
Mehmet Tafica, dipl.ing.grad

Dostravljeno:
3x imenovanima
1x uz predmet
1x a/a

V.D.SEKRETAR-a,
Mustafa Gorana, dipl.ing.maš.





Crna Gora
Mali i Zi
OPŠTINA ULCINJ
KOMUNA E ULQINIT
Sekretarijat za prostorno planiranje i održivi razvoj
Sekretariati për planifikim hapsinor dhe zhvillim të qëndrueshëm

Br./ Nr.:05-55/1-16
Ulcinj / Ulqin, 22.02.2016. god.

Sekretarijat za prostorno planiranje i održivi razvoj, na osnovu člana 62a Zakona o uređenju prostora i izgradnji objekta („Sl.list CG“, br.51/08, 40/10, 34/11, 47/11, 35/13, 39/13 i 33/14), Pravilnika o bližem sadržaju i formi planskih dokumenata (kriterijumima namjene površina) elementima urbanističke regulacije i jedinstvenim grafičkim simbolima i Izmjena i dopuna DUP-a „Ulcinj-Grad“ za lokalitet „Pinješ 2“, usvojen Odlukom SO Ulcinj br.02-91/3 od 19.01.2012. godine („Sl.listCG“ br.8/2012–opštinski propisi), na zahtjev **Jauković Danilo Novak**, izdaje:

URBANISTIČKO - TEHNIČKE USLOVE
za izradu tehničke dokumentacije za izgradnju objekta za individualnog stanovanje na urbanističkoj parceli br.122 zone "A" koju čine katstarska parcela br.3300/1 i dijelovi katstarskih parcela br. 2967/1 i 3300/2 KO Ulcinj, u zahvatu Izmjena i dopuna DUP-a „Ulcinj-Grad“ za lokalitet „Pinješ 2“, Opština Ulcinj

POSTOJEĆE STANJE:

Na grafičkom prilogu br.05 "Postojeće stanje" prikazana je katastarska parcela br. 3300 KO Ulcinj kao površina na osnovu koje je formirana urbanistička parcela br.122 zone "A" i po ovoj karti na katastarsku parcelu br. 3300 KO Ulcinj nema izgrađenog objekta.

Karta br.5 "Postojeće stanje" u R=1/500 je sastavni dio ovih urbanističko tehničkih uslova.

PLANIRANO STANJE:

Na osnovu "Situacije urbanističke parcele br. 122, urbanističku parcelu br. 122 zone "A", površine od 354,40m², formiraju:

- katastarska parcela br.3300/1 sa lista nepokretnosti br.6157 KO Ulcinj površine od 340,00m², 1/4 susvojina Jauković D. Novak iz Podgorice, 1/4 susvojina Jauković D. Branko iz Podgorice, 1/4 susvojina Jauković D. Dušan iz Beograda i 1/4 susvojina Jauković - Pavlović Milenka uz Zagreba,

- dio katastarske parcele br.2967/1 sa lista nepokretnosti br.604 KO Ulcinj površine od 5,40m², 1/1 svojina Crne Gore - raspolaganje Opština Ulcinj i

- dio katastarske parcele br.3300/2 sa lista nepokretnosti br.605 KO Ulcinj površine od 9,00m², 1/1 svojina Crne Gore - raspolaganje Opština Ulcinj.

"Situacija urbanističke parcele br.122" u R=1/280 je sastavni dio ovih urbanističko tehničkih uslova.

Namjena planiranog objekta je: površina za individualno stanovanje (porodično) - grafički prilog ovih uslova prikazan je na karti br.6 „Namjena površina“.

Prema Izmjenama i dopunama Detaljnog urbanističkog plana „Ulcinj-Grad“ za lokalitet „Pinješ 2“, u okviru urbanističke parcele br. 122 u zoni A, planirano je izgradnja objekta sa sledećim parametrima:

Zona A – Planski parametri za novoplanirane objekte;

Br. UP	Površina UP (m ²)	Indeks zauzet.	Max. površina prizemlja (m ²)	Indeks izgrađen	Max. BRGP (m ²)	Namjena	Max. Spratnost
122	354,40	0,4	141,76	1,2	425,28	stanovanje-poslovanje-turizam	P+1+Pk

Gabarit objekta: Planirani gabarit objekta je prikazan na karti br.7. „Parcelacija i UTU“ u razmjeri 1/500.

Max. bruto građevinska površina prizemlja je 141.76 m² (indeks zauzetosti 0.40)

Max. bruto građevinska površina objekta 425,28 m² (indeks izgrađenosti 1.20)

Spratnost planiranog objekta: max. spratnost objekta je P+1+Pk (prizemlje, sprat i potkrovlje), u grafičkom prilogu prikazana kroz plan regulacije i UTU.

Visina potkrovlja može biti maksimalno do **1, 20** m na mjestu gdje se građevinska linija potkrovlja i spratova poklapaju.

Krov: Krov raditi kosi, dvovodni sa blagim nagibom ili projektovati ravan krov.

U slučaju da se projektant odluči za projektovanje ravnog krova, dozvoljava se da se umjesto potkrovnje etaže predvidi sprat.

Parcelacija i regulacija:

Na katastarsku parcelu br.3300/1i dijelovima katastarskih parcela br.2967/1 i 3300/2 KO Ulcinj, formirana je urbanistička parcela br.122 u zoni A sa površinom od 354,40 m² i na njoj je planiran objekat spratnosti P+1+Pk (prizemlje, sprat i potkrovlje).

Grafičkim prilogom na karti br.7. „Parcelacija i UTU-i“, dati su elementi parcelacije i preparcelacije.

Urbanistička parcela ima direktan pristup sa saobraćajnice. Na grafičkom prilogu "Parcelacija i UTU" grafički su prikazane granice urbanističkih parcela.

Regulacija ukupnog zahvata plana počiva na saobraćajnim rješenjima, koordinatama i drugim podacima koji omogućavaju tačnost prenošenja na teren.

Regulaciona linija je prikazana u grafičkom prilogu – situacija UP u R= 1/280, ista je definisana sa kordinatama tačaka.

Građevinske linije objekata date su na grafičkom prilogu i u Građevinske linije su prikazane u grafičkom prilogu – situacija UP u R= 1/280, iste su definisane sa kordinatnim tačkama GL677 i GL678.

Izuzetno, građevinska linija ispod površine zemlje, ukoliko je prostor namijenjen za garažiranje, može biti maksimalno do 1,0 m od granice urbanističke parcele.

Urbanističke parcele date u grafičkim priložima mogu se udruživati ukoliko je to zahtjev investitora.

Nivelacioni plan je urađen na osnovu kota terena prezentiranih na geodetskoj podlozi i tehničkih propisa. Predloženim nivelacionim rješenjem postignuti su nagibi saobraćajnica koji su dovoljni za odvođenje površinskih voda do slivnika atmosfere kanalizacije i dalje do recipijenta.

Kote prizemlja novih objekata treba odrediti na osnovu nivelacije saobraćajne mreže, pri čemu je potrebno voditi računa da se oborinske vode razlivaju od objekta prema okolnim ulicama.

Napomena: Budući da se radi o prostoru sa velikim nagibom terena treba poštovati sljedeće smjernice:

- U slučajevima kada urbanistička parcela ima kolski i pješački pristup na dvije strane (sa "gornje" i sa "donje" saobraćajnice) kotu prizemlja odnosno ulaz u objekat planirati na donjoj.
- Ukoliko je kolski prilaz urbanističkoj parceli i ulaz u objekat na gornjoj koti, prizemnu etažu planirati na istoj a etaže na kosom terenu računati kao suterenske (broj suterenskih etaža zavisi od denivelacije terena).

Planirani objekti

Na novoformiranim urbanističkim parcelama moguća je izgradnja objekata pod sljedećim uslovima:

- Namjena objekta je za stanovanje sa mogućnošću korišćenja prizemlja i suterena za poslovanje i dijelova objekata za turizam.
- Horizontalni gabarit i indeks zauzetosti su dati tabelarno.
- Spratnost je data u grafičkim priložima i tabelarno. Daje se mogućnost izgradnje suterena u zavisnosti od konfiguracije terena.
- Udaljenje objekta od granice susjedne parcele je minimum 2 m. Objekat se može podići i na manjem odstojanju, uz prethodnu saglasnost susjeda.
- Kod užih urbanističkih parcela objekti se mogu graditi i kao uzidani, samostalno, uz saglasnost susjeda i uz uslov da se na kontaktnim stranama ne mogu formirati otvori.
- Kota prizemlja dozvoljena je do 1, 00 m od kote terena.
- Visina nadzlitka potkrovlja može biti maksimalno do 1, 20 m.
- Krovove raditi kose, dvovodne ili viševodne sa blagim nagibom ili projektovati ravan krov. U slučaju projektovanja ravnog krova daje se mogućnost da se umjesto potkrovnne etaže predvidi sprat.
- Parkiranje obezbijediti u okviru objekta ili na otvorenom parking prostoru u okviru parcele.
- Ako se suterenska etaža koristi za parkiranje gabarit može biti do min. 1,00 m do susjedne parcele.

Preporuka: Izrada idejnog rješenja za objekat u cjelini. Idejnim rješenjem treba predvidjeti faze realizacije i parterno uređenje jedinstveno za parcelu.

Stanovanje:

Planerski pristup za ovu zonu je išao u sljedećim pravcima:

- **rekonstrukcija postojećih objekata ili njihovo rušenje i zamjena novim**, po principu vraćanja osnovnih elemenata tradicionalne urbanističke matrice (parcelacija, ulična regulacija, namjena) uz maksimalno uvođenje arhitekturne tipologije (horizontalni i vertikalni gabarit, arhitektonska podjela fasade, upotreba prirodnih materijala);

- **izgradnja novih objekata** na slobodnim prostorima (slobodnostojeći, dvojni, manji objekti sa više stanova);

- za objekte koji nijesu u skladu sa ambijentom, osim rekonstrukcije po utvrdjenim principima, predlaže se **adaptacija i vizuelna sanacija** u cilju vraćanja kulturnog identiteta čitavom prostoru.

Uslužne djelatnosti

Sadržaji trgovine, zanatstva i ugostiteljstva mogu se organizovati u prizemljima i suterenima novoplaniranih objekata, kao i u postojećim objektima.

Preporuke koje se tiču seizmičnosti zone:

Za objekte individualnog stanovanja (porodični stambeni objekti) može se koristiti koeficijent seizmičnosti $K_s = 0.10$ (IX stepeni MCS). Ukoliko se projektovanje vrši po Eurocodu 8, projektno ubrzanje je 0.30-0.34g.

Za više-spratnice, objekte sa većim rasponima, objekte kolektivnog stanovanja, objekte javnog interesa i sl., projektne seizmičke parametre obavezno definisati inženjersko- seizmološkim elaboratima i geotehničkim istraživanjima lokacije gdje je predviđena gradnja.

Proračun konstrukcije za seizmička dejstva vršiti prema važećim tehničkim propisima za gradnju u seizmičkim područjima. Preporučuje se i proračun na osnovu odredaba Eurocoda 8.

Preporuke koje se tiču građevinskog materijala:

Armirano-betonske i čelične konstrukcije uz korektno projektovanje raspolazu dovoljnom čvrstoćom, žilavošću i krutošću tako da su poželjne za jače zemljotrese.

Zidane konstrukcije izvedene od zidarije, kamena ili teških blokova ne posjeduju žilavost srazmjernu njihovoj težini - tako da se ne preporučuju.

Treba dati prednost upotrebi duktilnih materijala.

Preporuke koje se tiču konstruktivnog sistema:

Na području koje pokriva DUP moguća je gradnja objekata različite spratnosti uz primjenu svih standardnih građevinskih materijala.

Mogu biti zastupljeni najrazličitiji konstruktivni sistemi.

Zidane konstrukcije ojačane horizontalnim i vertikalnim armirano-betonskim serklažima mogu se primjenjivati za objekte manjeg značaja i manje visine (do 2 sprata)

Preporučuju se ramovske armirano- betonske konstrukcije kao i konstrukcije sa zidnim platnima.

Obavezna primjena krutih međuspratnih konstrukcija sa dovoljnom krutošću u oba ortogonalna pravca.

Temelje konstrukcije objekata projektovati tako da se za dejstvo osnovnog

opterećenja izbjegnu diferencijalna slijeganja. Primjenu dva ili više načina temeljenja na istom objektu izbjegavati.

Uređenje urbanističke parcele

Urbanističke parcele urediti u duhu tradicionalnog korišćenja prostora: popločavanjem pješačkih površina, ozelenjavanjem – zatravnjivanjem i sadnjom autohtonih biljnih vrsta.

Ogradu oko urbanističke parcele postaviti po obodu iste na račun vlasničke parcele. Ogradu na granici između dvije urbanističke parcele moguće je postaviti po osovini uz saglasnost susjeda. Nove ograde se mogu postaviti do visine od **1, 50 m**. Postojeće ograde se mogu rekonstruisati sa maksimalnom visinom do **2, 00 m**.

Oblikovanje prostora i materijalizacija

Arhitektonske volumene objekata potrebno je pažljivo projektovati sa ciljem dobijanja homogene slike naselja i grada.

Visine objekata su date na grafičkim priložima kao spratnost objekata uz pretpostavljen disciplinovan odnos korisnika, naročito kod novoplanirane gradnje, vodeći računa o susjednim objektima i opštoj slici naselja i grada.

Fasade objekata kao i krovne pokrivače predvidjeti od kvalitetnog i trajnog materijala i kvalitetno ugraditi.

Za sve stambene i stambeno poslovne objekte se planiraju krovovi po izboru projektanta, a, u skladu sa postojecom arhitekturom i kulturnim nasledjem, sa mogućnošću primjenjivanja i ravnih krovova.

Enterijeri poslovnih prostora moraju biti u odgovarajućem odnosu sa objektom u kome se nalaze. Izlozi treba da su u skladu sa susjednim izlozima i arhitekturom konkretnog objekta.

Komercijalni natpisi i panoi moraju biti realizovani na visokom likovnom nivou.

Ograde oko stambenih objekata raditi od prirodnih materijala.

Ozelenjavanje vršiti autohtonim vrstama u skladu sa preporukama u prilogu pejzažne arhitekture. Postojeće zelenilo na parcelama maksimalno sačuvati i oplemeniti.

Svi priključci telefonske i električne mreže će se raditi podzemno.

Sve priključke raditi prema UTU iz plana i uslovima priključenja dobijenim od nadležnih Javnih preduzeća.

Svi objekti moraju biti izgradjeni prema važećim propisima za gradjenje u seizmičkim područjima.

Saobraćaj u mirovanju

Parkiranje treba riješiti u okviru urbanističkih parcela uzimajući u obzir da za jednu stambenu jedinicu treba obezbijediti 1 parking mjesto po porodici i dodatni parking za svakih 6 ležajeva za izdavanje turistima, a za poslovanje 1 pm na (50-100) m² poslovnog prostora. Parkiranje može biti površinsko na parceli ili smješteno u suterenu ili prizemlju planiranih objekata. Garaže u suterenu treba povezati sa pristupnom saobraćajnicom izlazno – ulaznim rampama max nagiba 12%.

Parkiranje u objektu može biti riješeno i na nekoj od etaža ili krovnoj površini, uzimajući u obzir niveletu pristupne saobraćajnice, kao i arhitektonsko-konstruktivno rješenje objekta.

PEJZAŽNA ARHITEKTURA

Zelenilo individualnih stambenih objekata

Slobodne površine oko individualnih stambenih objekata urediti u duhu tradicionalne vrtne arhitekture Primorja. Prostor oplemeniti autohtonim i egzotičnim rastinjem, uvažavajući prirodno i kulturno naslijeđe u pogledu načina oblikovanja i izbora materijala uz istovremenu primjenu odgovarajućih savremenih pejzažno-arhitektonskih rješenja. Pored dekorativne i rekreativne funkcije, uređene zelene površine treba da omoguće formiranje "zelenih prodora" u izgrađenom tkivu i povezivanje sa okolnim zelenim površinama.

Smjernice za uređenje:

- svaka parcela sa novoplaniranim objektima mora da sadrži min. 40% zelenih, nezastrih površina
- maksimalno očuvati postojeće visoko zelenilo
- prostor organizovati na principu dvije funkcionalne cjeline: prednji dio prema ulici (predvrt) i unutrašnji dio (vrt)
- predvrt reprezentativno urediti kao dekorativnu površinu sa živom ogradom, soliternim stablima, parternim grupacijama žbunastih vrsta, cvijetnim gredicama, njegovanim travnjakom i zelenim fasadama (puzavice)
- u vrtu planirati prostor za intimni odmor, igru djece, pergole sa dekorativnim puzavicama, odrine, zasade voćnih vrsta (masline, agrumi, nar, smokva) i manje grede sa povrćem
- fasada i terasa objekata ukrasiti pergolama sa dekorativnim puzavicama
- preporučuje se izgradnja "zelenih krovova"
- satelitske antene, rashladne uređaje i sl. zakloniti od pogleda adekvatnim pejzažnim rješenjem
- rubne djelove parcele izolovati zasadima visokog rastinja od okolnih parcela
- za ozelenjavanje koristiti autohtone biljne vrste i odomaćene egzote
- očuvati prirodnu konfiguraciju terena, denivelaciju riješiti terasasto sa podzidama i stepenicama
- podzide graditi od kamena u skladu sa tradicionalnim načinom obrade (suvozd ili sa upuštenim spojnica)
- zastrite površine (staze, stepenice, platoe, terase) projektovati u skladu sa principima arhitektonskog naslijeđa sa autentičnim (kamen) i tehnički prilagođenim modernim materijalima
- ograde mogu biti od biljnog materijala (žive ograde) ili od čvrstog materijala (kamen, metal) u kombinaciji sa odgovarajućom vegetacijom kao što su puzavice i žbunaste vrste.

MJERE ZAŠTITE

Zaštita od požara

Preventivna mjera zaštite od požara je postavljanje objekata na što većem mogućem međusobnom rastojanju kako bi se sprečilo prenošenje požara.

Takođe, je planiran i obezbijeđen prilaz vatrogasnih vozila svakom objektu.

Svi objekti moraju biti pokriveni spoljnom hidrantskom mrežom regulisanom na nivou kompleksa u skladu sa Pravilnikom o tehničkim normativima za hidrantsku mrežu i gašenje požara (Sl.list SFRJ broj 30/91).

Na nivou DUP-a rešenjem saobraćajnica ostvarena je dostupnost do svih mjesta moguće intervencije vatrogasaca.

Mjere zaštite korišćenjem alternativnih izvora energije

U cilju racionalizacije potrošnje energije i sve izraženijih zahtjeva za zaštitom čovjekove okoline predlažu se dvije osnovne mjere: štednja i korišćenje alternativnih izvora energije.

Energetske potrebe u ovom području mogu se podmiriti iz nekonvencijalnih primarnih izvora, kao što su energija vode i energija direktnog sunčevog zračenja. Treba težiti da se primjenjuju one energetske transformacije gdje nema izgaranja ni proizvodnje ugljendioksida.

Klimatski uslovi:

Temperature - Za područje Ulcinja može se reći da ima manje izražene razlike prosječnih mjesečnih temperatura od drugih gradova u Crnoj Gori.

Rasponi srednjih mjesečnih temperatura kreću se u granicama od 6.9°C u januaru do 24.3°C u julu i avgustu, sa srednjom godišnjom temperaturom od 15.5°C.

Oblačnost - zavisi od udaljenosti mjesta od mora, od nadmorske visine, i od temperature. Od oblačnosti zavisi zagrijavanje tla.

Za područje Ulcinja najveća oblačnost izmjerena je u novembru i decembru od 5.7 dok je najmanja u julu 1.9 i avgustu od 2.2 sa srednjom godišnjom oblačnošću od 4.4 desetina pokrivenosti neba.

Osunčavanje - Najmanji broj časova sijanja sunca je u decembru 114.7, dok se u julu ostvari 349.4 sata. Godišnji nivo sijanja sunca na prostoru Ulcinja, kao srednja vrijednost iznosi 2571 čas i po tome je Ulcinj na prvom mjestu u Crnoj Gori.

Padavine - Na području Ulcinja najsušniji mjesec je juli sa samo 29.8mm kiše, a najobilnije padavine su u novembru 173mm i decembru 154mm. Godišnja prosječna količina padavina je 1274mm i poslije Pljevalja i Berana Ulcinj je grad sa najmanjom prosječnom godišnjom količinom padavina.

Vjetrovi - nastaju usled promjena u vazдушnom pritisku. Vjetrovi na području Ulcinja su takoreći svakodnevni i tišinama pripada samo 3.9% ili 14.23 dana u godini.

Najčešći vjetrovi su iz pravca sjeveroistoka, istok-sjeveroistoka i istoka prosječne brzine od 2.0m/s do 2.4m/s i njima pripada 44.7% ukupnog vremena sa vjetrom. Iz pravca istoka vjetrovi su prosječne brzine 2.4m/s sa 16.3%, sa juga 2.2m/s i 3.7%, jugozapada 2.5m/s i 3.6%, zapada prosječne brzine 2.5m/s i 8%, sjeverozapada prosječne brzine 2.2m/s i 3.5% i sjevera 1.5m/s i 6.9% ukupnog vremena sa vjetrom.

POSEBNI USLOVI:

I. Tehničku dokumentaciju uraditi prema Zakonu o uređenju prostora i izgradnji objekata („Sl.list CG“, br.51/08, 40/10, 34/11, 47/11, 35/13, 39/13 i 33/14) i Pravilniku o načinu izrade i sadržini tehničke dokumentacije („S.list RCG“ br.22/02), a u skladu sa tehničkim propisima normativima i standardima za ovu vrstu objekata.

II. Pri izgradnji objekata potrebno je izraditi Elaborat o uređenju gradilišta u skladu sa aktom nadležnog Ministarstva, shodno članu 8 Zakona o zaštiti na radu („Sl.list RCG“ br. 79/04).

III. Tehničkom dokumentacijom predvidjeti mjere zaštite od požara shodno propisima za ovu vrstu objekata. U cilju zaštite od elementarnih nepogoda postupiti u skladu sa Zakonom o zaštiti i spašavanju („Sl.list CG“, br.13/07) i Pravilnikom o mjerama zaštite od elementarnih nepogoda („Sl.list RCG“, br. 8/93).

IV. Projektom dokumentacijom, shodno članu 7 Zakona o zaštiti na radu („Sl.list RCG“ br. 79/04), predvidjeti propisane mjere zaštite na radu.

V. Način priključenja predmetnog objekta na elektrodistributivnu mrežu biće određeni u „uslovima za izradu tehničke dokumentacije“ – koje investitor treba da dobije od Elektrodistribucije – Ulcinj. Pri izradi tehničke dokumentacije za električne instalacije obavezno poštovati tehničke preporuke EPCG koje su dostupne na sajtu EPCG. Električne instalacije projektovati i izvesti u skladu sa važećim propisima i standardima i na iste pribaviti saglasnost od nadležnog javnog preduzeća.

VI. Način priključenja predmetnog objekta na tk-mrežu biće određeni u „uslovima za izradu tehničke dokumentacije“. Tk instalacije projektovati i izvrsti u skladu sa važećim propisima i standardima i na iste pribaviti saglasnost od nadležnog javnog preduzeća. Pri izradi tehničke dokumentacije za Tk instalacije obavezno poštovati:

1. Pravilnik o širini zaštitnih zona i vrsti koridora u kojima nije dopušteno planiranje i gradnja drugih objekata („Službeni list Crne Gore“, broj 33/14), kojim se propisuju način i uslovi određivanja širine zaštitnih zona elektronskih komunikacionih mreža, elektronske komunikacione infrastrukture i povezane opreme i radio koridora u čijoj zoni nije dopušteno planiranje i gradnja drugih objekata;

2. Pravilnik o tehničkim i drugim uslovima za projektovanje, izgradnju i korišćenje elektronske komunikacione mreže, elektronske komunikacione infrastrukture i povezane opreme u objektima („Službeni list Crne Gore“, broj 41/15), kojim se propisuju tehnički i drugi uslovi za projektovanje, izgradnju i korišćenje elektronske komunikacione mreže, elektronske komunikacione infrastrukture i povezane opreme u poslovnim i stambenim objektima;

3. Pravilnik o uslovima za planiranje, izgradnju, održavanje i korišćenje pojedinih vrsta elektronskih komunikacionih mreža, elektronske komunikacione infrastrukture i povezane opreme („Službeni list Crne Gore“, broj 59/15), koji propisuje uslove za planiranje, izgradnju, održavanje i korišćenje pojedinih vrsta elektronskih komunikacionih mreža, elektronske komunikacione infrastrukture i povezane opreme u Crnoj Gori;

4. Pravilnik o zajedničkom korišćenju elektronske komunikacione infrastrukture i povezane opreme („Službeni list Crne Gore“, broj 52/14), kojim se propisuju uslovi i način zajedničkog korišćenja elektronske komunikacione infrastrukture i povezane opreme, kao i mjere za povećanje raspoloživosti slobodnih kapaciteta u toj infrastrukturi;

VII. Uslove priključenja predmetnog objekta na gradsku hidrotehničku mrežu investitor će pribaviti od nadležnog JP „Vodovod i kanalizacija“ Ulcinj. Hidrotehničke instalacije projektovati prema važećim tehničkim propisima i standardima i na iste pribaviti saglasnost od nadležnog javnog preduzeća.

VIII. Proračune raditi na IX stepen seizmičkog inteziteta po MCS skali. Za potrebe proračuna koristiti podatke Hidrometeorološkog i seizmičkog zavoda o klimatskim i hidrometeorološkim karakteristikama u zoni predmetne lokacije. Pri projektovanju objekata preporučuje se korišćenje propisa EUROCODES, naročito EUROCODE 8 – Projektni propis za zemljotresnu otpornost konstrukcija.

IX. Tehničkom dokumentacijom predvidjeti uslove i mjere za zaštitu životne sredine u skladu sa odredbama Zakona o životnoj sredini („Sl.list CG“, br. 48/08).

X. Objekat projektovati u skladu sa tehničkim propisima, normativima i standardima za projektovanje ove vrste objekata i to:

- Pravilnik za beton i armirani beton ("Sl.list SFRJ", br. 11/87)

- Pravilnik o tehničkim normativima za izgradnju objekata visokogradnje u seizmičkim područjima ("Sl.list SFRJ", br. 31/81, 49/82, 29/83, 21/88, 52/90).

- Pravilnik o tehničkim normativima za projektovanje i proračun inženjerskih objekata u seizmičkim područjima (1986-nacrtni)
- Opterećenje vjetrom (JUS U.C7.113/1991)
- Pravilnik o tehničkim normativima za temelje građevinskih objekata.

XI. Projektom predvidjeti uslove za racionalno korišćenje energije. Održivoj potrošnji energije treba dati prioritet racionalnim planiranjem potrošnje.

Održiva gradnja uključuje:

- Upotrebu građevinskih materijala koji nisu štetni po životnu sredinu;
- Energetsku efikasnost zgrada;
- Upravljanje otpadom nastalim prilikom izgradnje ili rušenja objekata
- Smanjenju gubitaka toplote iz objekata poboljšanjem toplotne zaštite spoljnih elemenata i povoljnim odnosom osnove i volumena zgrade.
- Korišćenju obnovljivih izvora energije u zgradama (biomasa, sunce, vjetar itd).
- Povećanju energetske efikasnosti termoenergetskih sistema
- Pri izgradnji objekata koristiti savremene termoizolacione materijale, kako bi se smanjila potrošnja toplotne energije.
- Predvidjeti mogućnosti korišćenja solarne energije.

Pri sprovođenju ovog plana ukoliko se pojave bilo kakve arheološke naznake, neophodno je izvršiti detaljna arheološka ispitivanja a prije pristupanja većim zahvatima eventualna izvršiti preliminarna arheološka ispitivanja.

Investitor je dužan da izradjenu tehničku dokumentaciju u skladu sa čl. 93 Zakona o uređenju prostora i izgradnji objekata („Sl.list CG“, br.51/08, 40/10, 34/11, 47/11, 35/13, 39/13 i 33/14) i Pravilnikom o načinu vršenja Revizije idejnog i glavnog projekta („Sl.list CG“ br.81/08 od 26.12.2008 god.) dostavi službi Sekretarijat za prostorno planiranje i održivi razvoj u 10 (deset) primjeraka od kojih su 7 (sedam) u zaštićenoj digitalnoj formi i ista će se ovjeriti od strane ovog Sekretarijata.

Sastavni dio urbanističko – tehničkih uslova su i grafički prilozi iz Izmjena i dopuna DUP-a „Ulcinj-Grad“ za lokalitet „Pinješ 2“ u R=1/500 kao i "Situacija urbanističke parcele br. 122" u razmjeri R=1:280.

Predmetni urbanističko – tehnički uslovi važe do izmjene postojećeg, odnosno donošenja novog planskog dokumenta.

NAPOMENA:

Do podnošenja zahtjeva za izdavanje građevinske dozvole zainteresovano lice dužno je da reguliše imovinsko-pravne odnose za dio katastarske parcele br.2967/1 sa lista nepokretnosti br.604 KO Ulcinj površine od 5,40m², 1/1 svojina Crne Gore - raspolaganje Opština Ulcinj i dio katastarske parcele br.3300/2 sa lista nepokretnosti br.605 KO Ulcinj površine od 9,00m², 1/1 svojina Crne Gore - raspolaganje Opština Ulcinj, koje su u zahvatu predmetne urbanističke parcele za izgradnju objekata.

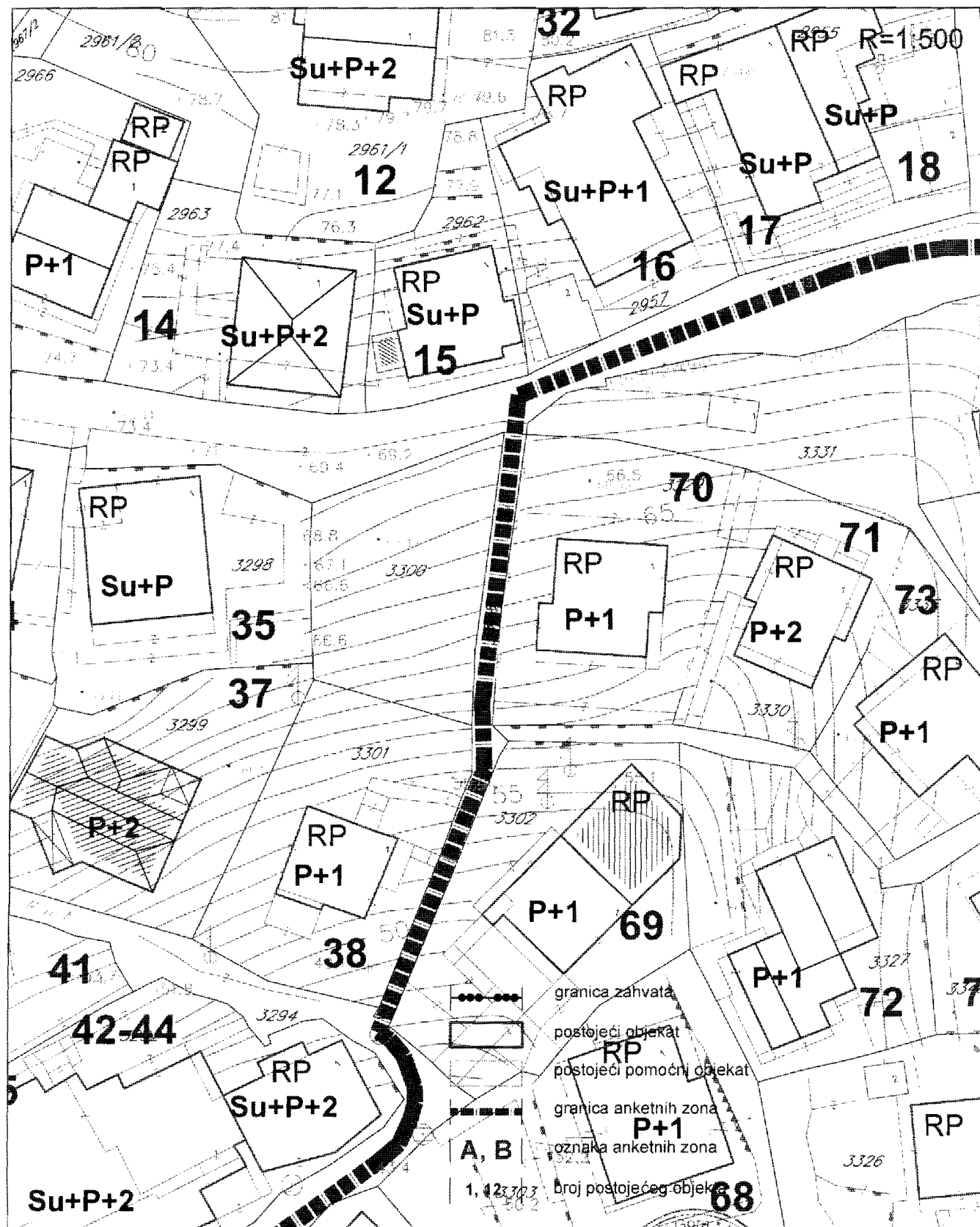
Sam. savjetnik I za urbanizam,
Mehmet Tafica, dipl.ing.građ.

Dostravljeno:
3x imenovanima,
1x uz predmet,
1x a/a

V.D.SEKRETAR-a
Mustafa Gorana, dipl.ing.građ.



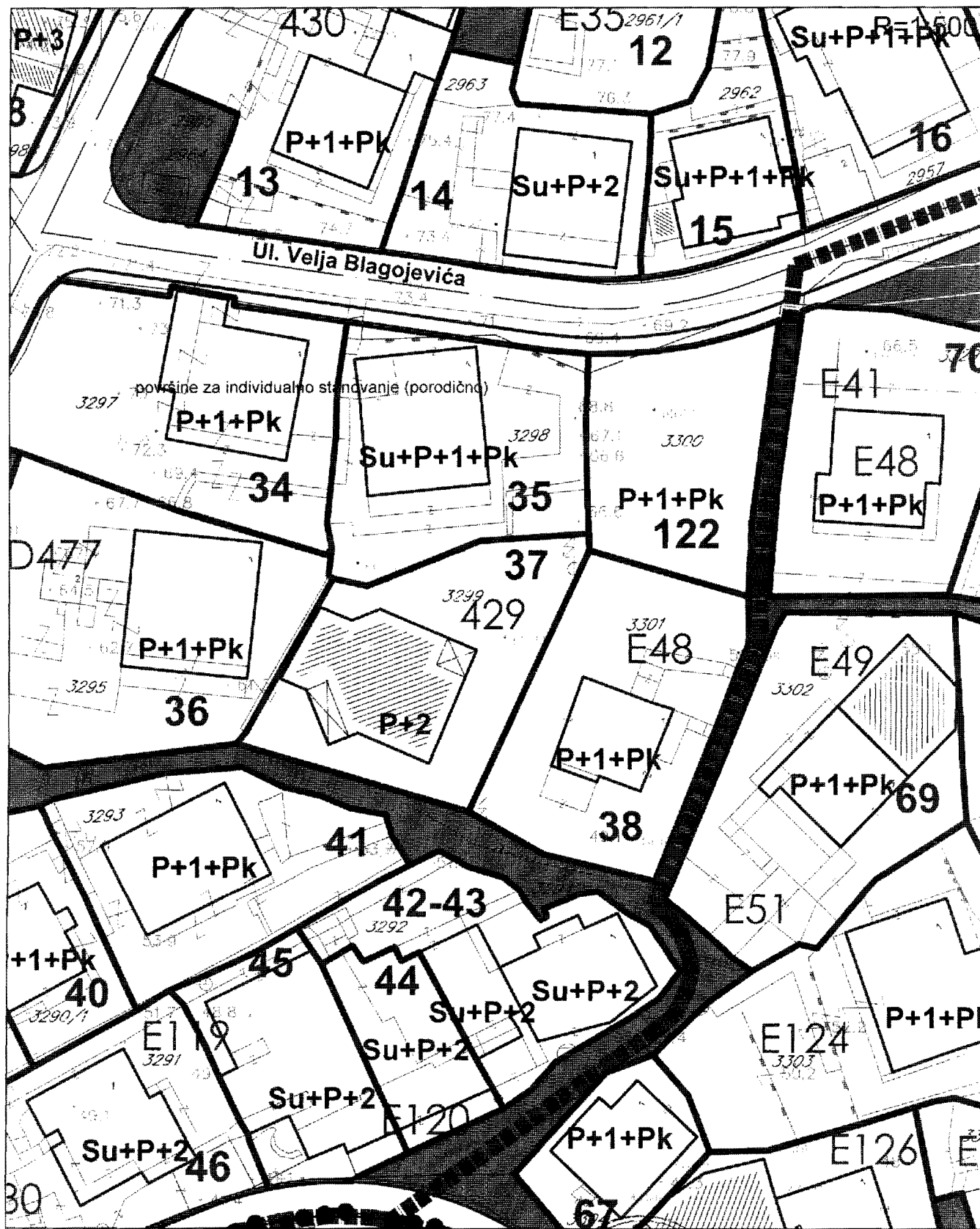
Izmjena i dopuna DUP-a Ulcinj Grad za lokalitet "Pinješ 2"
Karta br.5 postojeće stanje




Savjetnik I za urbanizam
Mehmet Tafica, dipl.ing.grad

2
V.D. Sekretar-a
Mustafa Gorana dipl.ing.maš.
Opština Ulcinj - Komuna e Ulcinj

Izmjena i dopuna DUP-a Ulcinj Grad za lokalitet "Pinješ 2"
Karta br.6 namjena površina

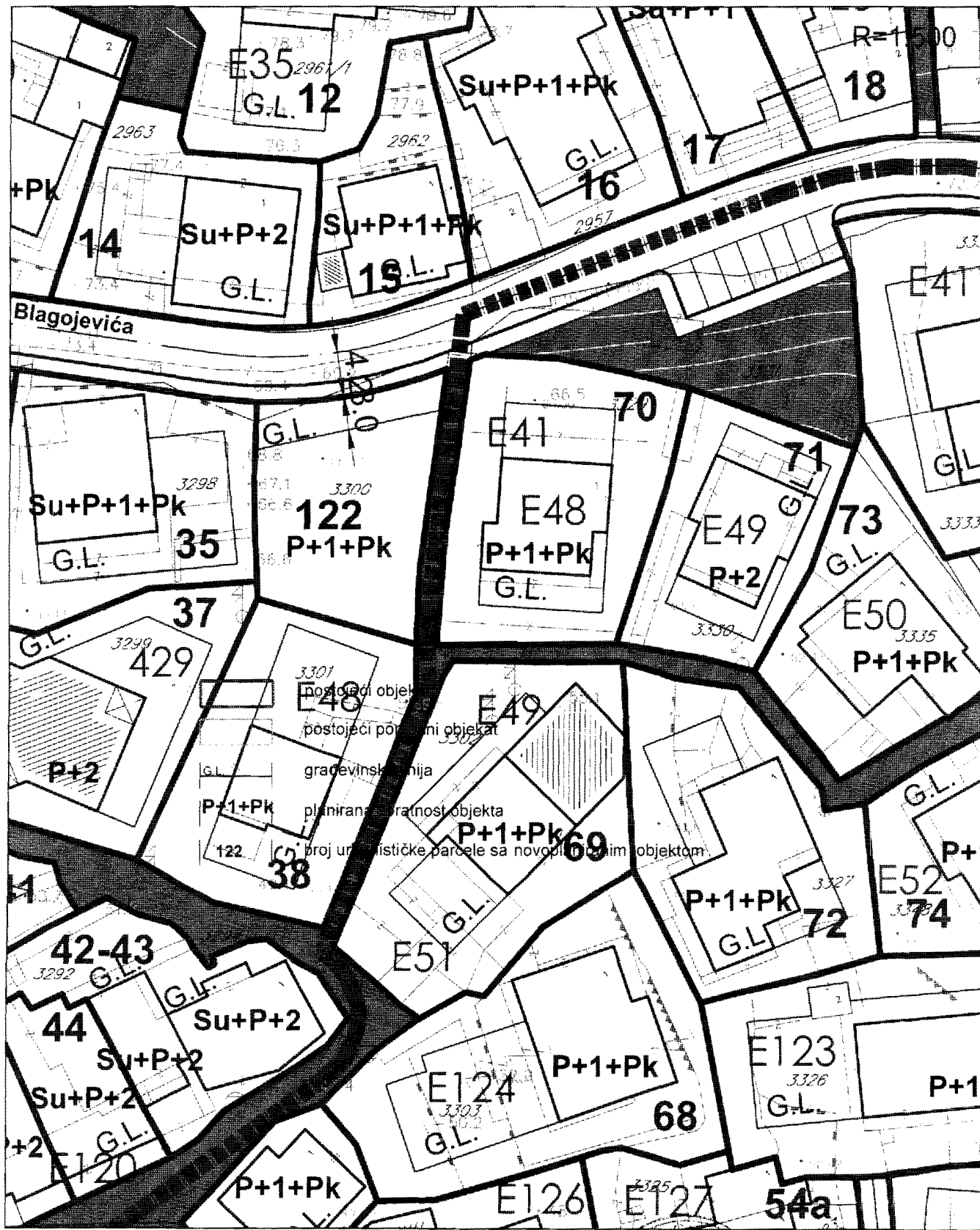


Savjetnik I za urbanizam
Mehmet Tafica, dipl.ing.grad.



V.D. Sekretar-a
Mustafa Gorana dipl.ing.ma.

Izmjena i dopuna DUP-a Ulcinj Grad za lokalitet "Pinješ 2"
Karta br.7 parcelacija i UTU

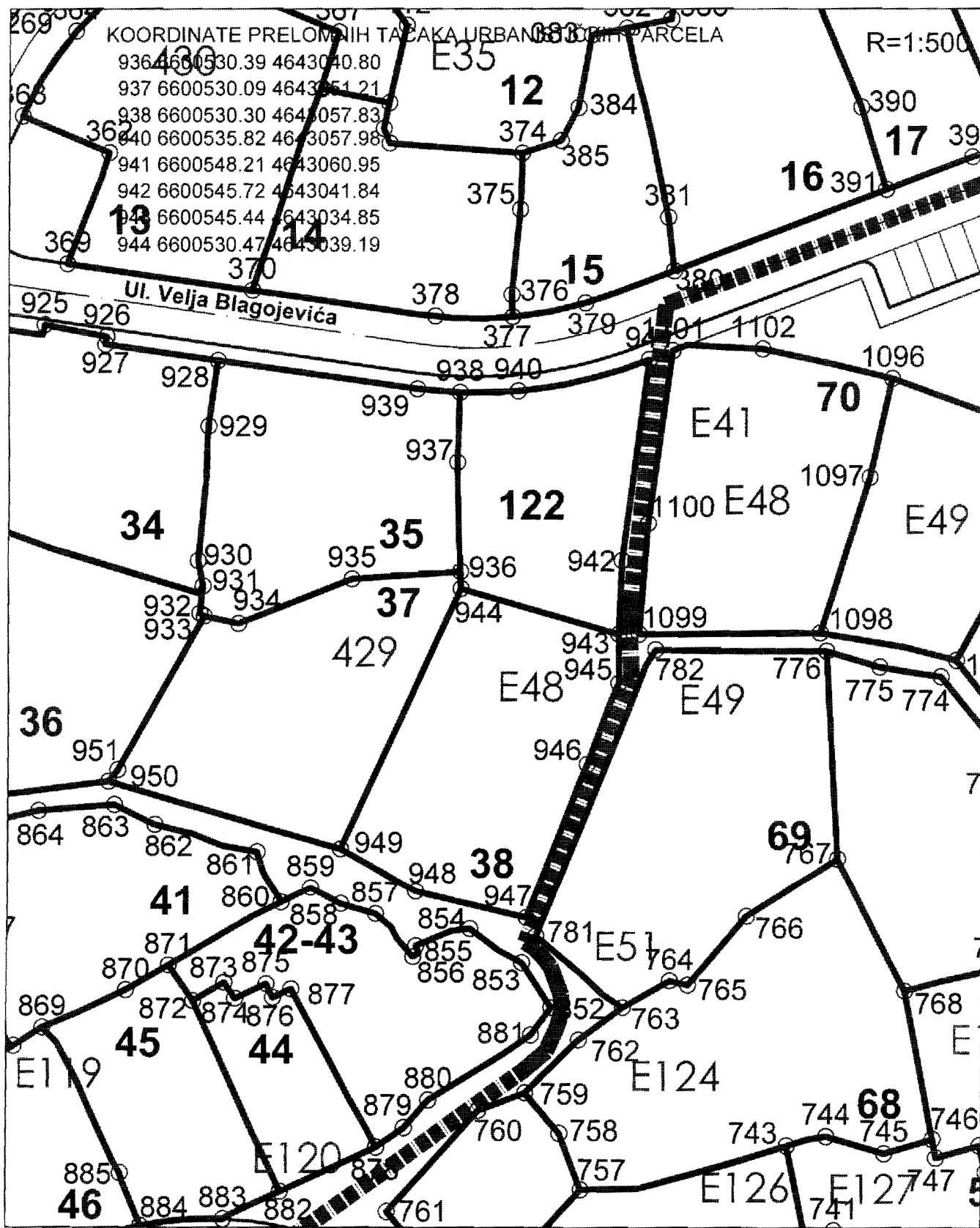


Savjetnik I za urbanizam
Mehmet Tafica, dipl.ing.građ.



D. Sekretar-a
Mustafa Gorana dipl.ing.maš.

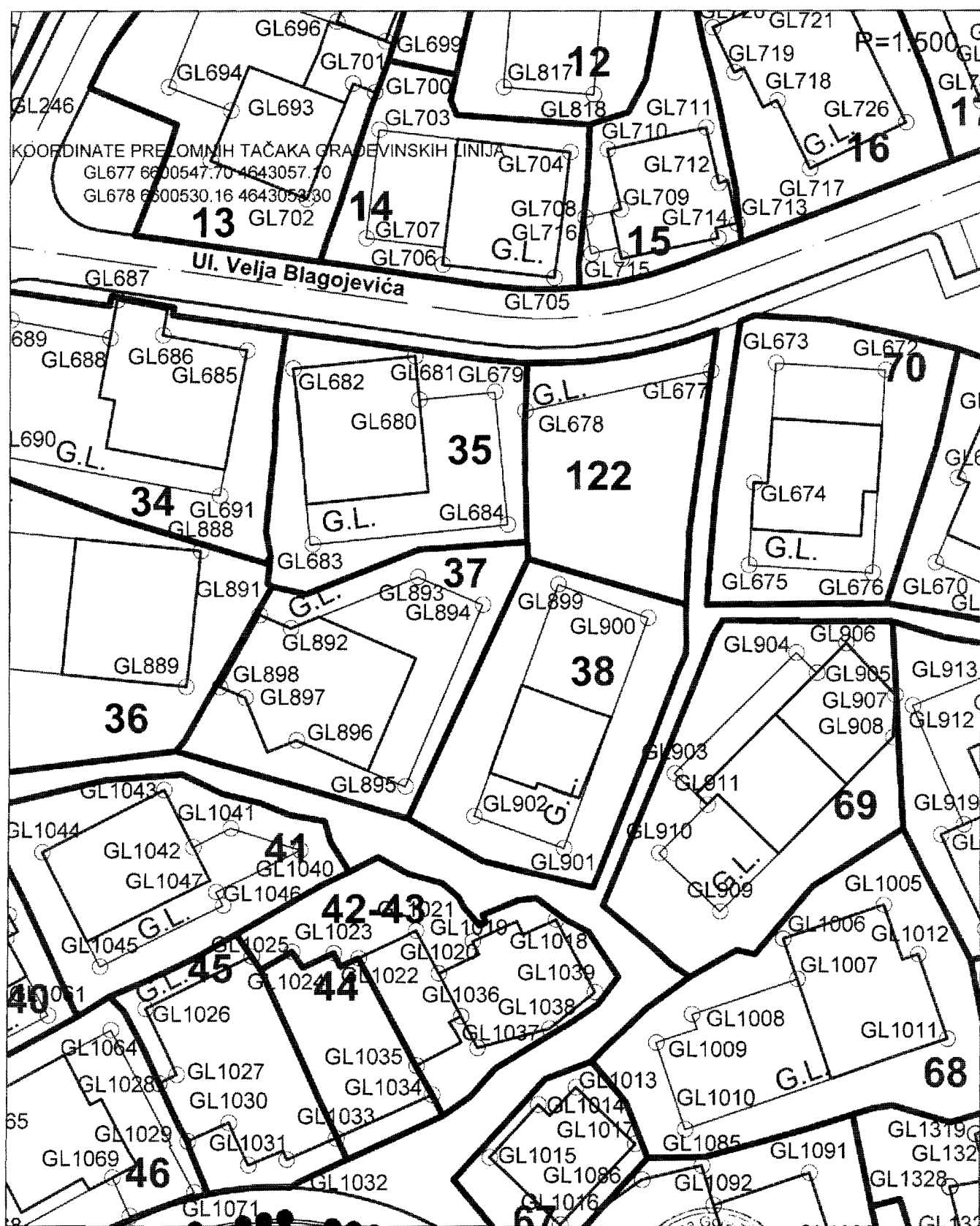
Izmjena i dopuna DUP-a Ulcinj Grad za lokalitet "Pinješ 2"
 Karta br.8 koordinate urbanističkih parcela



Savjetnik I za urbanizam
 Mehmet Tafica, dipl.ing.grad

2
 D. Sekretar-a
 Mustafa Gorana dipl.ing.maš.

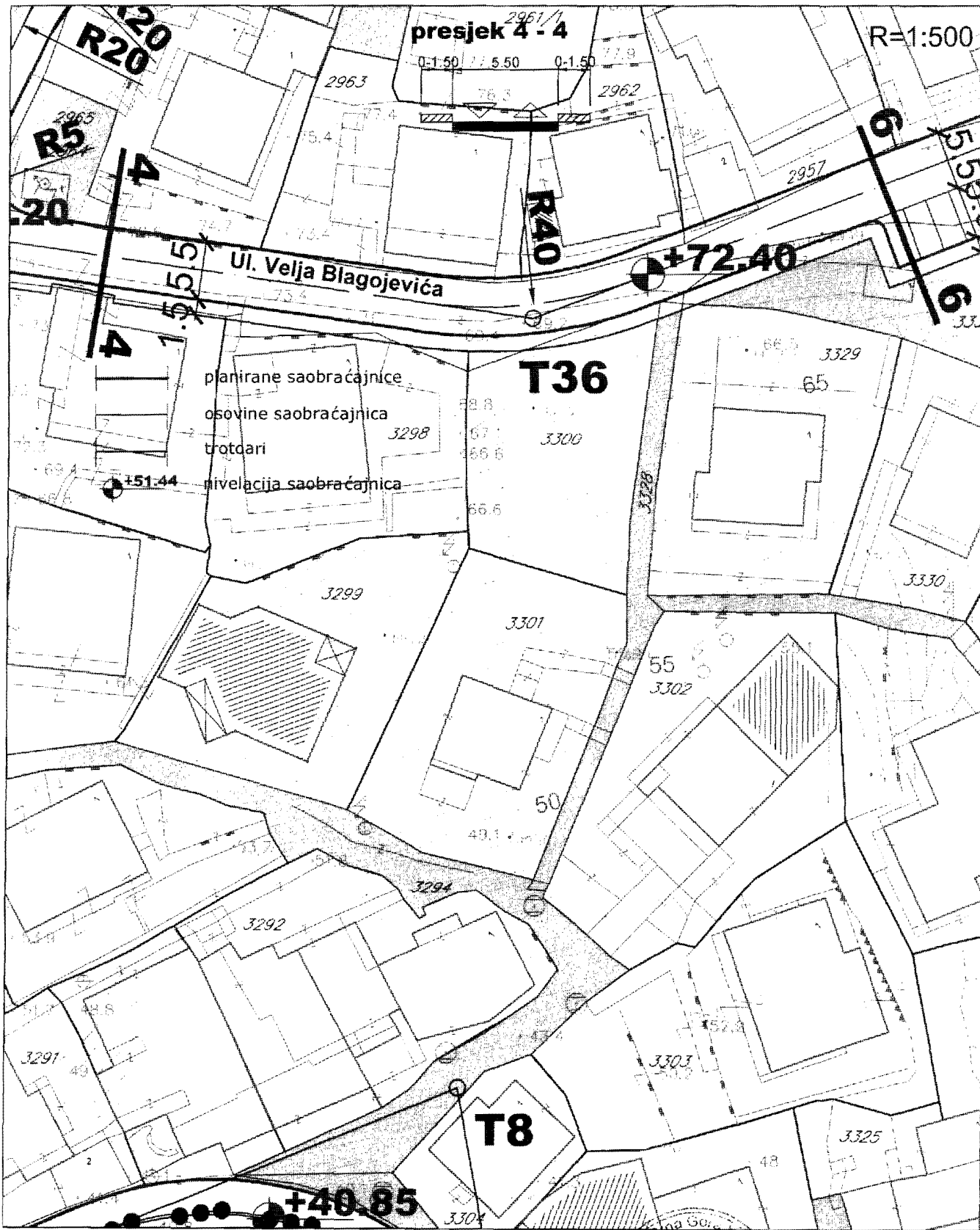
Izmjena i dopuna DUP-a Ulcinj Grad za lokalitet "Pinješ 2"
 Karta br.8a koordinate prelomnih tačaka gradjevinskih linija




Savjetnik I za urbanizam
 Mehmet Tafica, dipl.ing.grad.

V.D. Sekretar-a
 Mustafa Gorana dipl.ing.m.a.
 Opština Ulcinj, Komuna e Ulcinj

Izmjena i dopuna DUP-a "Ulcinj Grad" za lokalitet "Pinješ 2"
Karta br.9 saobraćaj

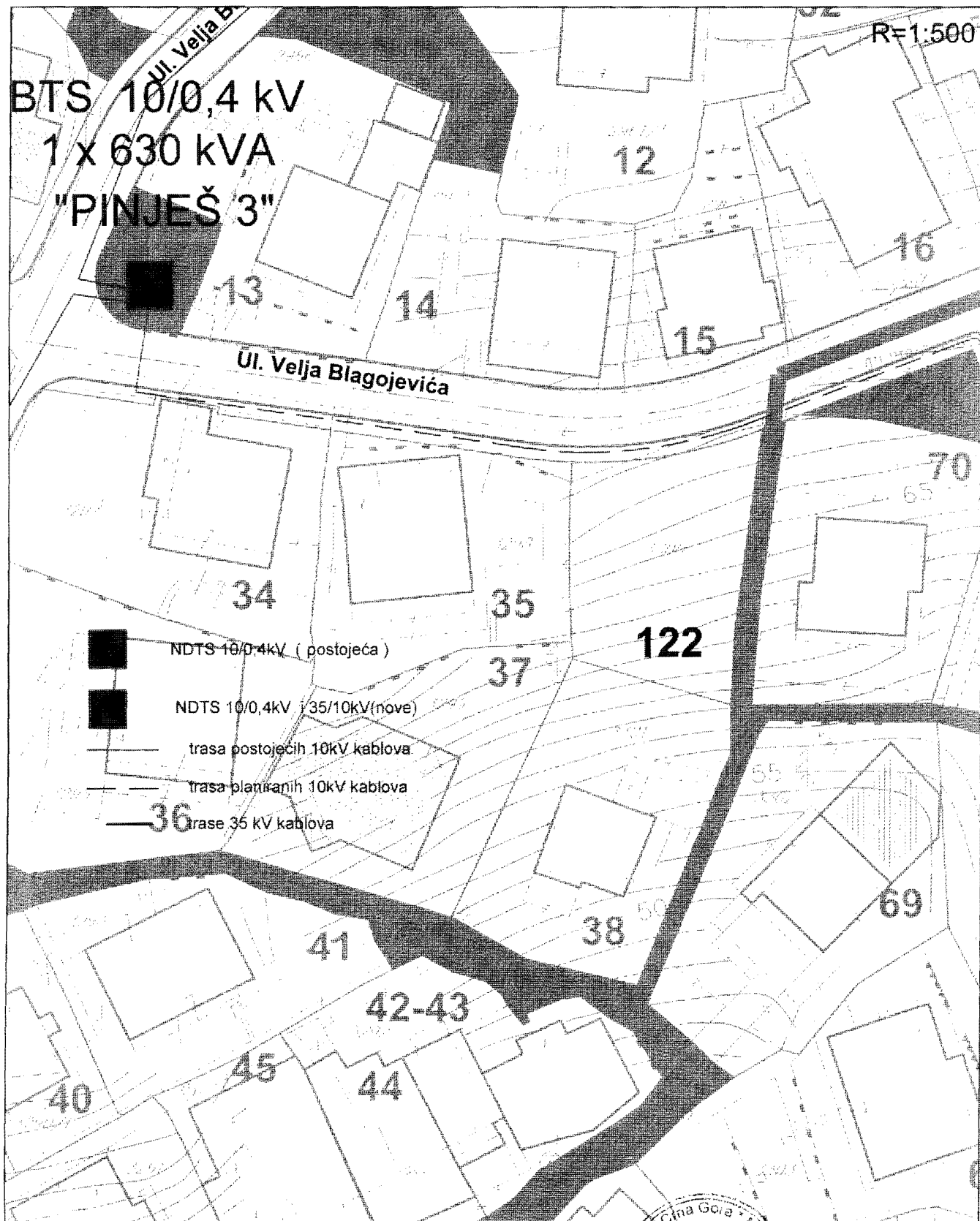


Savjetnik I za urbanizam
Mehmet Tafica, dipl.ing.grad.



V.D. Sekretar-a
Mustafa Gorana dipl.ing.mas.

Izmjena i dopuna DUP-a "Ulcinj-Grad" za lokalitet "Pinješ 2"
Karta br.10 elektroenergetika



Savjetnik I za urbanizam
Mehmet Tafica, dipl.ing.grad.

Opština Ulcinj - Komuna e Ulcinjit
Gina Gora - Mali
2
v.d. Sekretar-a
Mustafa Gorana dipl.ing.maš.

Izmjena i dopuna DUP-a Ulcinj Grad za lokalitet "Pinješ 2"
Karta br.11 TK infrastruktura

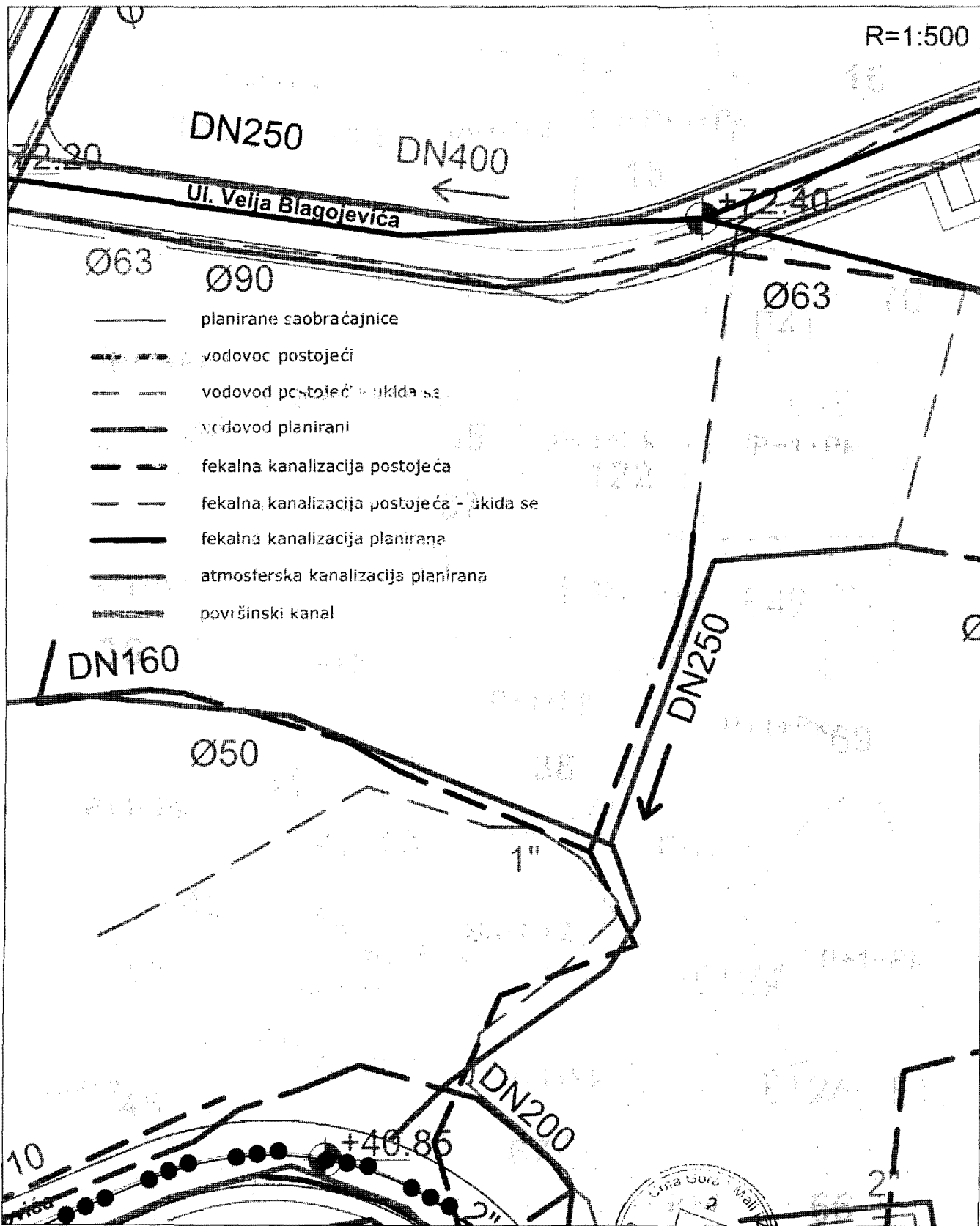


Savjetnik I za urbanizam
Mehmet Tafica, dipl.ing.grad.


V. D. Sekretar-a
Mustafa Jadrana dipl.ing.mas

Official stamp of the Municipality of Ulcinj, with a signature over it.

Izmjena i dopuna DUP-a Ulcinj Grad za lokalitet "Pinješ 2"
 Karta br.12 hidrotehnička infrastruktura

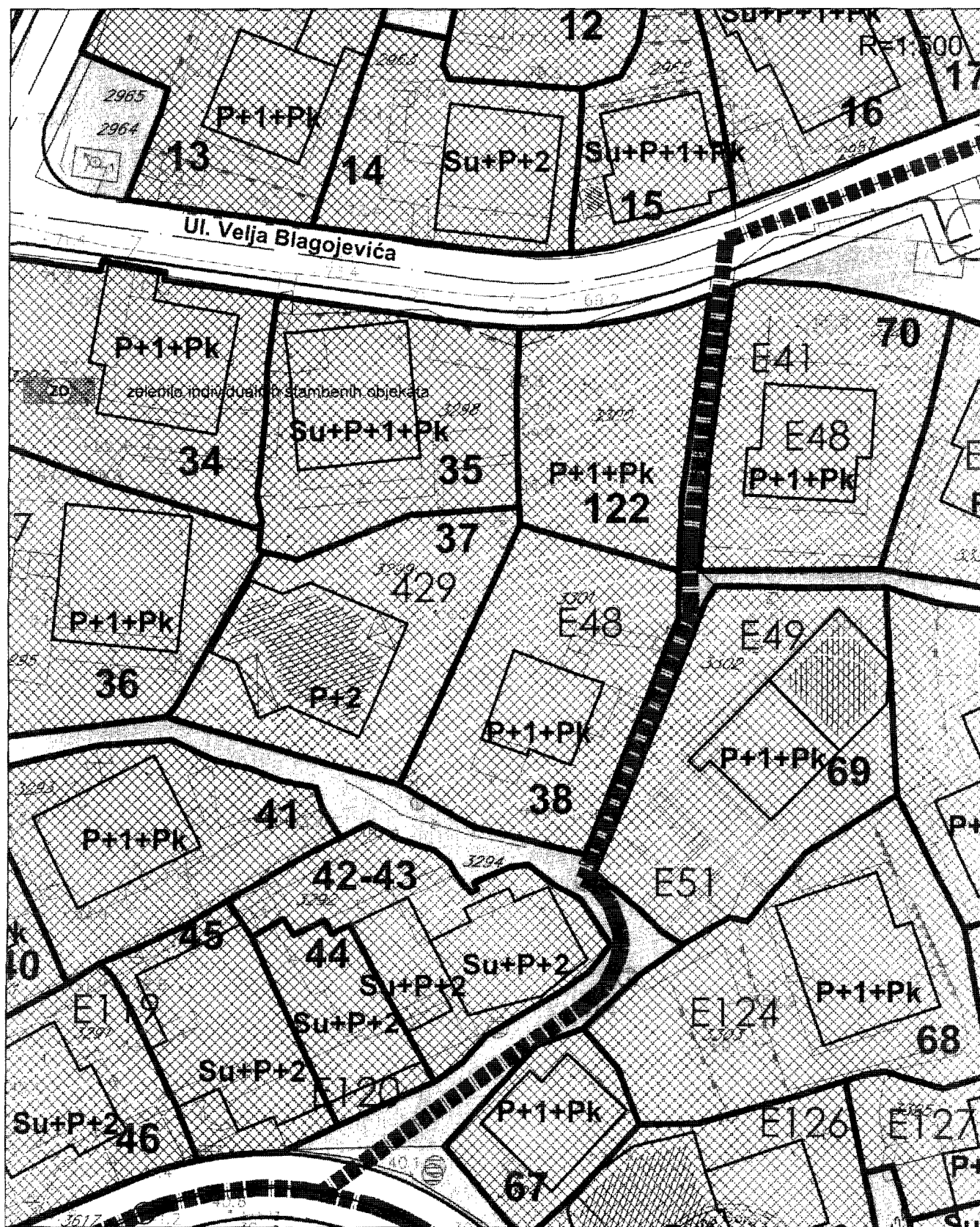


Savjetnik I za urbanizam
 Mehmet Tafica, dipl.ing.grad.



V.D. Sekretar-a
 Mustafa Borana dipl.ing.maš.

Izmjena i dopuna DUP-a Ulcinj Grad za lokalitet "Pinješ 2"
Karta br.13 pejzažna arhitektura



Savjetnik I za urbanizam
Mehmet Tafica, dipl.ing.grad.

V.D. Sekretar-a
Mustafa Gorana dipl.ing.ma



**PODRUČNA JEDINICA
ULCINJ**Broj: 108-956-423/2016
Datum: 02.02.2016
KO: ULCINJ

Na osnovu člana 173. Zakona o državnom premjeru i katastru nepokretnosti ("Sl. list RCG" br. 29/07 i "Sl. list CG" br. 32/11 i 43/15), postupajući po zahtjevu SEKRETARIJAT ZA PROSTORNO PLANIRANJE I ODRŽIVI RAZVOJ BR 460-82/16 OD 01 02 2016 GOD, ULCINJ, izdaje se

LIST NEPOKRETNOSTI 6157 - PREPIS

Podaci o parcelama									
Broj	Podbroj	Broj zgrade	Plan Skica	Datum upisa	Potes ili ulica i kućni broj	Način korišćenja Osnov sticanja	Bon. klasa	Površina m ²	Prilog
3300	1		22 78		PINJEŠ	Pašnjak 2. klase		340	4.08
								340	4.08

Podaci o vlasniku ili nosiocu			
Matični broj - ID broj	Naziv nosioca prava - adresa i mjesto	Osnov prava	Obim prava
2506951210046	JAUKOVIĆ DANILO BRANKO PODGORICA PODGORICA Podgorica	Susvojina	1/4
2309956710535	JAUKOVIĆ DANILO DUŠAN BEOGRAD BEOGRAD Beograd	Susvojina	1/4
1005953335321	JAUKOVIĆ-PAVLOVIĆ MILENKA UL.KOČIĆEVA BR.6-ZAGREB ZAGREB Zagreb	Susvojina	1/4
1202950710379	JAUKOVIĆ DANILA NOVAK UL.BEOGRADSKA 26-PODGORICA PODGORICA Podgorica	Susvojina	1/4

Ne postoje tereti i ograničenja.

Taksa je oslobođena na osnovu člana 13 i 14 Zakona o administrativnim taksama ("Sl.list RCG" br. 55/03, 46/04, 81/05 i 02/06, "Sl.list CG" 22/08, 77/08, 03/09, 40/10, 20/11 i 26/11).

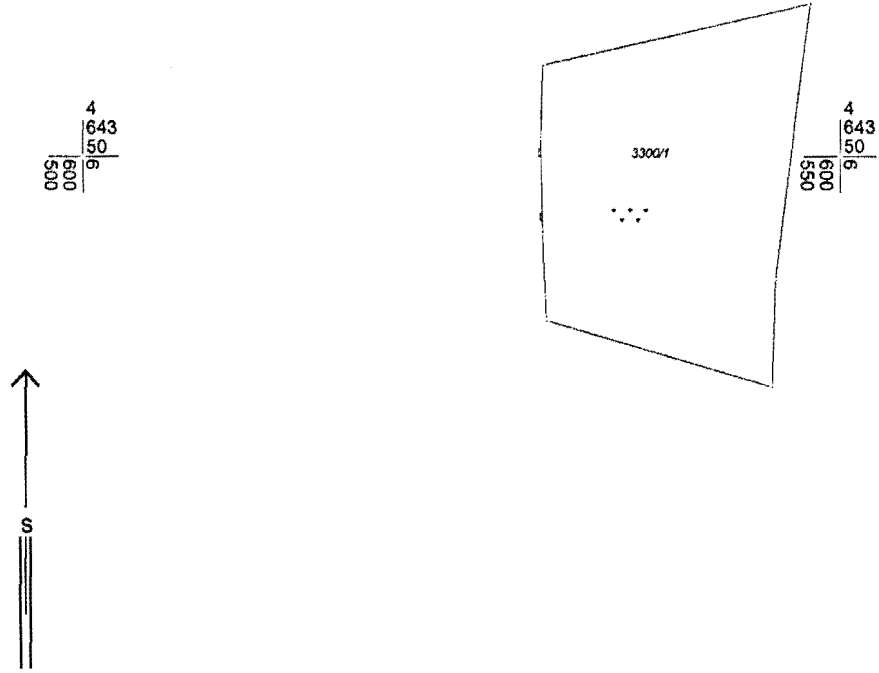
Načelnik: 9

Čaprići Dževdet

REPUBLIKA CRNA GORA
 VLADA REPUBLIKE CRNE GORE
 Uprava za nekretnine
 Područna jedinica ULCINJ
 Katastarska opština ULCINJ

KOPIJA PLANA

Razmjera 1:500



Broj parcele	Kultura	Klasa	Potes-zvano mjesto	Površina			Kat. prihod	
				ha	ar	m ²	€	cen
3300/1	PAŠNJAK	2	PINJEŠ		3	40		
					3	40		

Ulcinj 02 02 2016 god

GEOMETAR
 Jenuz Sella

NAČELNIK
 Čaprići Dževdet dipl. prav