















Odluka o donošenju plana
 broj _____ od _____ 2012. godine
 Opštinski plan
 Republički zavod za urbanizam i projektovanje,
 ad Podgorica
 Odgovorni planer

 Predsjednik Skupštine

 Predsjednik Opštine

Legenda

-  granica zahvata
-  granica planske zone
-  postojeći objekat
-  postojeći pomoćni objekat
-  građevinska linija
-  planirana spratnost objekta
-  1, 12 broj urbanističke parcele sa postojećim objektom
-  1, 12 broj urbanističke parcele sa novoplaniranim objektom
-  230, 440 broj urbanističke parcele iz DUP-a "Ulcinj-grad"
-  koliko-pjestačke površine
-  zelenilo



DETALJNI URBANISTIČKI PLAN

"Ulcinj-grad"-lokalitet "PINJEŠ 2"

PLAN		
INVESTITOR	SKUPŠTINA OPŠTINE ULCINJ	
OKRAJIVAC	REPUBLIČKI ZAVOD ZA URBANIZAM I PROJEKTOVANJE, AD-PODGORICA	
RAZMJERA	SADRŽAJ I LISTA	LIST BROJ
1:1000	PARCELACIJA I UTU	07