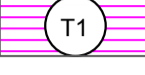
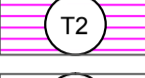

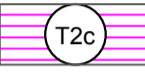
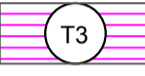

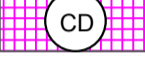







LOKALNA STUDIJA LOKACIJE ZA EKO-SEOSKO TURISTIČKI CENTAR NA LOKALITETU ŠAS U ULCINJU



PREDLOG PLANA LEGENDA: POVRŠINE ZA TURIZAM

-  T1 Hotel
-  T2 Turističko naselje
-  T2a tip A
-  T2b tip B
-  T2c tip C
-  T3 Ostali sadržaji u funkciji smeštaja i pratećih sadržaja
-  U Površine za pružanje usluga ishrane i pića
-  CD Prateći sadržaji
-  PO Poljoprivredne površine u funkciji turističke prezentacije
-  PUO Površine ograničene namene (zoo-vrt)




POVRŠINE ZA PEJZAŽNO UREĐENJE

-  PUJ Površine javne namene
-  PUJ Površine javne namene (uređeno priobalje)







POVRŠINE OSTALE I KOMUNALNE INFRASTRUKTURE I OBJEKATA

-  Objekti elektroenergetske infrastrukture

DRUMSKI SAOBRAĆAJ

-  Ulice u naselju (kolovoz, trotoari i parkinzi)
-  Pešačke staze
-  Panoramski lift

PARCELACIJA

-  Granica urbanističke parcele
-  Građevinska linija GL1
-  Regulatorna linija
-  UP 43 Oznaka urbanističke parcele
-  P=1900m² Površina urbanističke parcele
-  Granica LSL

SMERNICE ZA SPROVOĐENJE

PLANSKOG DOKUMENTA

R 1:1000

list br.19

Investitor:  Opština Ulcinj

Obradivač: 

Odgovorni planer:
Zorica Sretenović, dipl.ing.arh.

Direktor:
Andreja Andrić, dipl.ing.grad.

oktobar 2012.

