



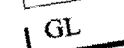







SITUACIJA URBANISTIČKE PARCELE BR. 21 IZMJENA I DOPUNA DUP " ULCINJ GRAD " ZA LOKALITET "MERAJA 1"

R=1:250
-prikazane kote su apsolutne

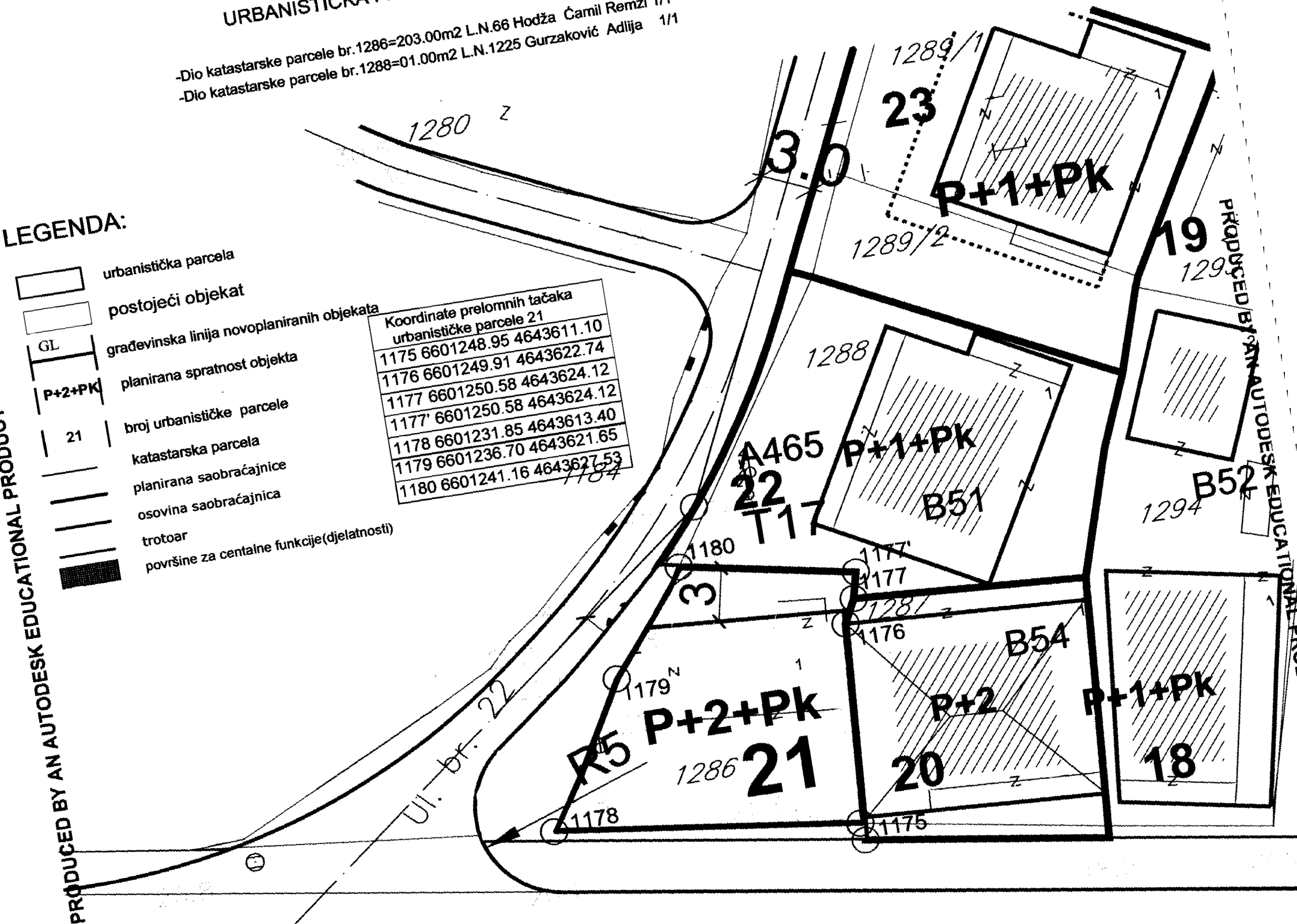
URBANISTIČKA PARCELA BR:21=204.00M2

-Dio katastarske parcele br.1286=203.00m2 L.N.66 Hodža Čamil Remzi 1/1
-Dio katastarske parcele br.1288=01.00m2 L.N.1225 Gurzaković Adlija 1/1

LEGENDA:

-  urbanistička parcela
-  postojeći objekat
-  građevinska linija novoplaniranih objekata
-  planirana spratnost objekta
-  broj urbanističke parcele
-  katastarska parcela
-  planirana saobraćajnice
-  osovina saobraćajnica
-  trotoar
-  površine za centalne funkcije(djelatnosti)

Koordinate prelomnih tačaka urbanističke parcele 21	
1175	6601248.95 4643611.10
1176	6601249.91 4643622.74
1177	6601250.58 4643624.12
1177	6601250.58 4643624.12
1178	6601231.85 4643613.40
1179	6601236.70 4643621.65
1180	6601241.16 4643627.53



BULEVAR Maršala Tita

+21.85

36

Obradio geometar,
Sulejman Ujkashi

ULCINJ/2016

V.D.SEKRETAR, a
Mustafa Goran dip..ing.maš.

