

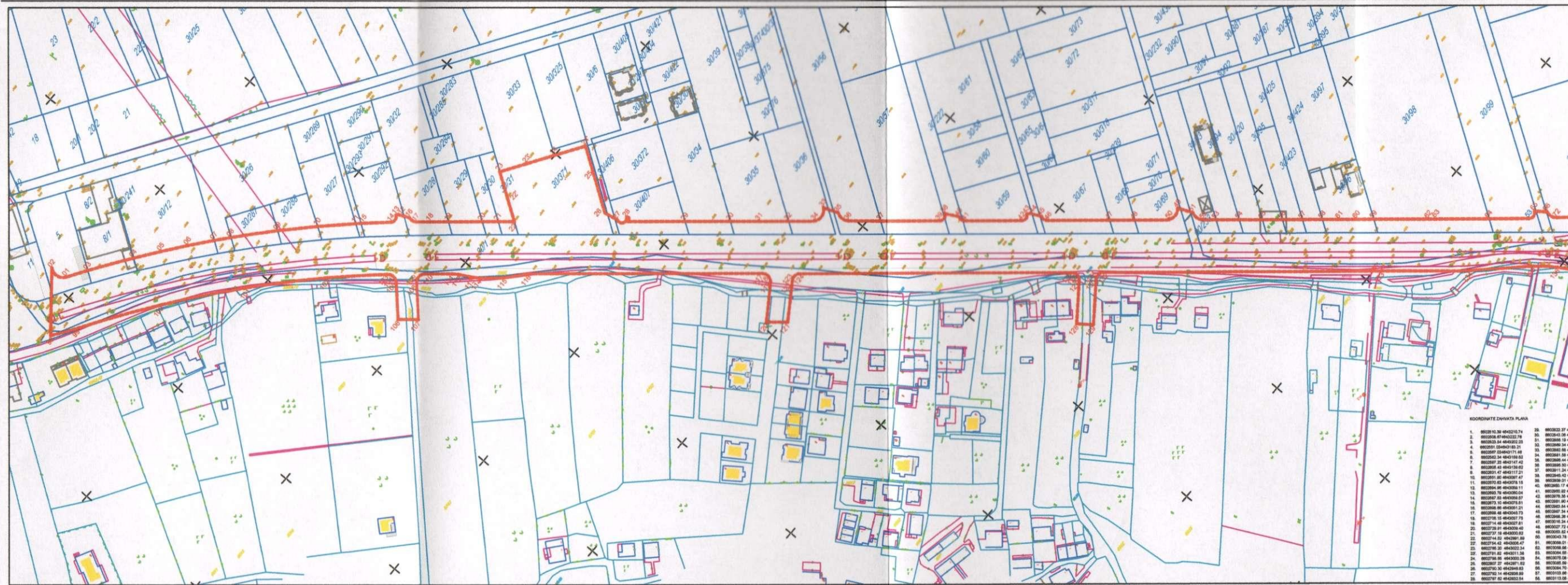
PRODUCED BY AN AUTODESK EDUCATIONAL PRODUCT
liD DUP-a "ULCINJSKO POLJE", u okviru zone B, podzone 3, 7 i 9 za u.p

50,51,59,60,61,62,63,64,65,66,67,7,8,9,10,11,12,13,14 i bulevara od raskrsnice kod JP "Vodovoda i kanalizacija" do novog mosta na Port Mileni i u okviru Zone B podzone 3 za urbanističke parcele br.9, 10, 11 i 12, Opština Ulcinj

Karta br.1 "Geodetska podloga"

R=1:2800

1550.00



Savjetnik I za urbanizam
Mehmet Tafica, dipl.ing.građ.

V.D. Sekretar-a
arh.Aleksandar Dabović dipl.ing.



PRODUCED BY AN AUTODESK EDUCATIONAL PRODUCT
liD DUP-a "ULCINJSKO POLJE", u okviru zone B, podzone 3, 7 i 9 za u.p

50,51,59,60,61,62,63,64,65,66,67,7,8,9,10,11,12,13,14 i bulevara od raskrsnice kod JP "Vodovoda i kanalizacija" do novog mosta na Port Mileni i u okviru Zone B podzone 3 za urbanističke parcele br.9, 10, 11 i 12, Opština Ulcinj

Karta br.6 "Parcelacija, regulacija i nivelacija"

R=1:2800

1550.0000



LEGENDA:

GRANICA KAT.PARCELE

30/184 OZNAKA KAT.PARCELE

GRANICE URBANISTICKE PARCELE

GRADJEVINSKA LINIJA ISPOD ZEMLJE GLO

GRADJEVINSKA LINIJA NA ZEMLJI GL1

GRADJEVINSKA LINIJA IZNAD ZEMLJE GL2

REGULACIONA LINIJA RL

IVIGNJAR

UP 123 OZNAKA URBANISTICKE PARCELE

P+1 SPRATNOST OBJEKTA

VPS VISEPORODICNO STANOVANJE

BGP= 0 BRUTO GRADJEVINSKA POVRšina ZA PARCELU

II= 0% INDEKS IZGRADJENOSTI ZA PARCELU

IZ=0% INDEKS ZAUZETOSTI ZA PARCELU

Savjetnik I za urbanizam
Mehmet Tafica, dipl.ing.građ.

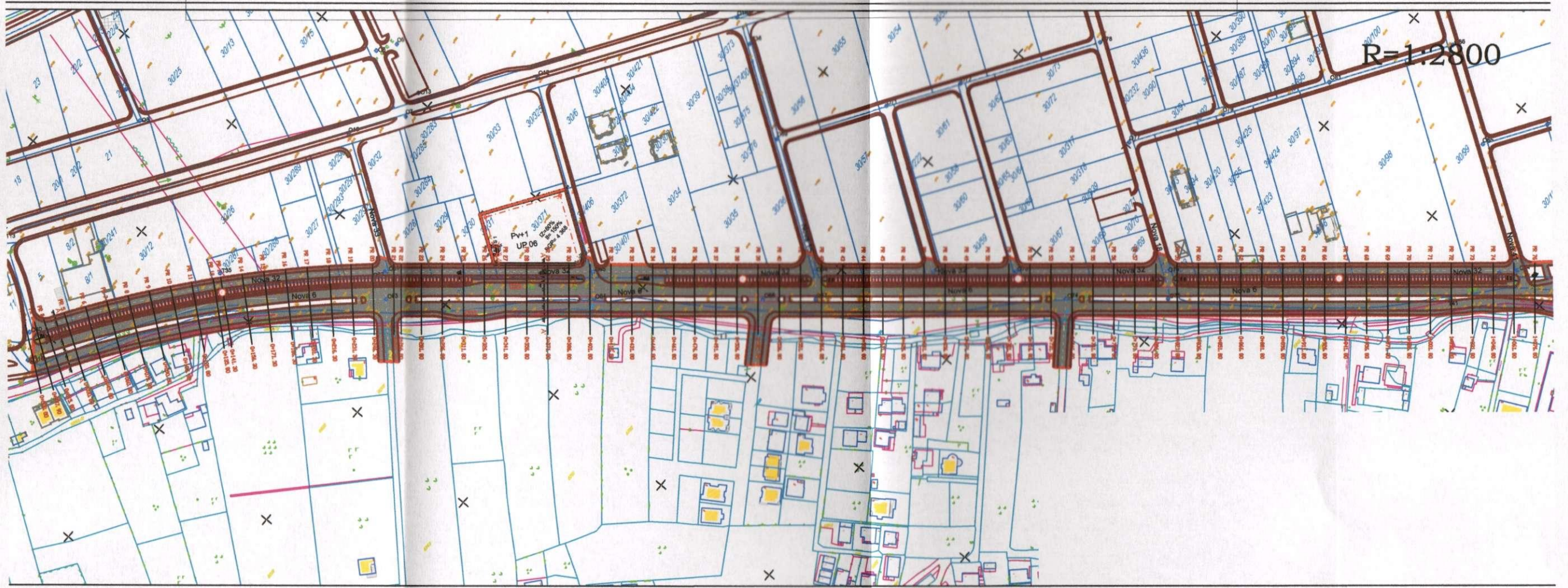
V.D. Sekretar-a
arh.Aleksandar Dabović dipl.ing.

liD DUP-a "ULCINJSKO POLJE" u okviru zone B, podzone 3, 7 i 9 za u.p

50,51,59,60,61,62,63,64,65,66,67,7,8,9,10,11,12,13,14 i bulevara od raskrsnice kod JP "Vodovoda i kanalizacija" do novog mosta na Port Mileni i u okviru Zone B podzone 3 za urbanističke parcele

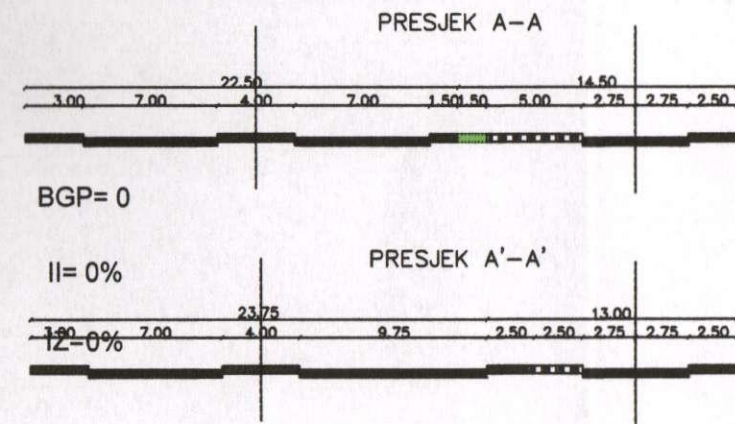
br.9, 10, 11 i 12, Opština Ulcinj

Karta br.7 "Saobraćajna infrastruktura"



LEGENDA:

- | | |
|--------------------------------------|--------------------------------|
| GRANICA ZAHVATA PLANA | PRESJEKI SAOBRAĆAJNICA |
| GRANICA KAT.PARCELE | REGULACIONA LINIJA RL |
| OZNAKA KAT.PARCELE | OZNAKA VJICNJAK |
| GRANICE URBANISTIČKE PARCELE | SPRATNOST OBJEKTA |
| OZNAKA URBANISTIČKE PARCELE | KOLSKO-PJESACKE POVRSINE |
| GRADJEVINSKA LINIJA ISPOD ZEMLJE GLO | OZNAKA ZA JAVNI PARKING |
| GRADJEVINSKA LINIJA NA ZEMLJI GL1 | OZNAKA ZA AUTOBUSKO STAJALISTE |
| GRADJEVINSKA LINIJA IZNAD ZEMLJE GL2 | RADIJUSI KRIVINA |

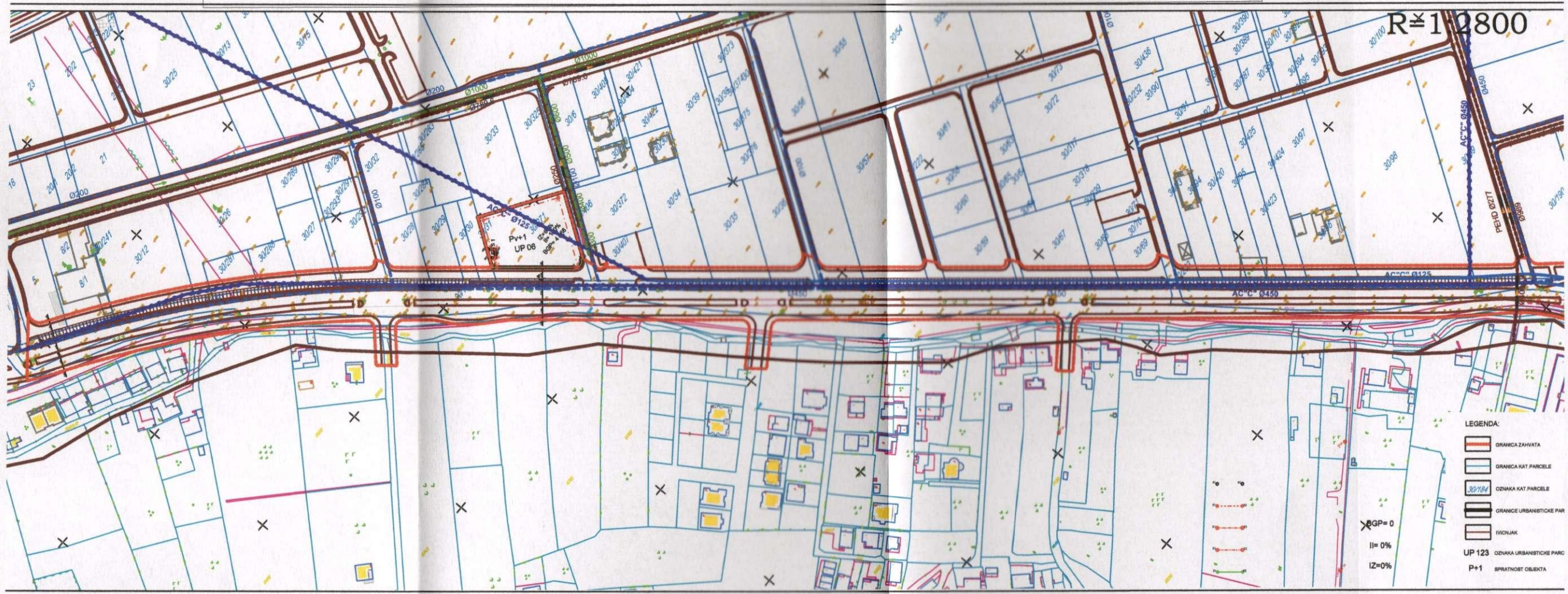


Savjetnik za urbanizam
Mehmet Tafica, dipl.ing.grad.

V.D. Sekretar-a
arh.Aleksandar Dabović dipl.ing.

liD DUP-a "ULCINJSKO POLJE", u okviru zone B, podzone 3, 7 i 9 za u.p
50,51,59,60,61,62,63,64,65,66,67,7,8,9,10,11,12,13,14 i bulevara od raskrsnice kod JP "Vodovoda
i kanalizacija" do novog mosta na Port Mileni i u okviru Zone B podzone 3 za urbanističke parcele
br.9, 10, 11 i 12, Opština Ulcinj

Karta br.8 "Hidrotehnička infrastruktura"



PRODUCED BY AN AUTODESK EDUCATIONAL PRODUCT

PRODUCED BY AN AUTODESK EDUCATIONAL PRODUCT

- | | | | |
|--|------------------------------------|--|--|
| | Vodovod | | Planirana prepumpna stanica fekalne kanalizacije |
| | Vodovod koji se ukida | | Postojeći vod atmosferske kanalizacije |
| | Planirani vodovod | | Planirani vod atmosferske kanalizacije |
| | Planirani protiv požarni hidrant | | |
| | Postojeći vod fekalne kanalizacije | | |
| | Planirani vod fekalne kanalizacije | | |

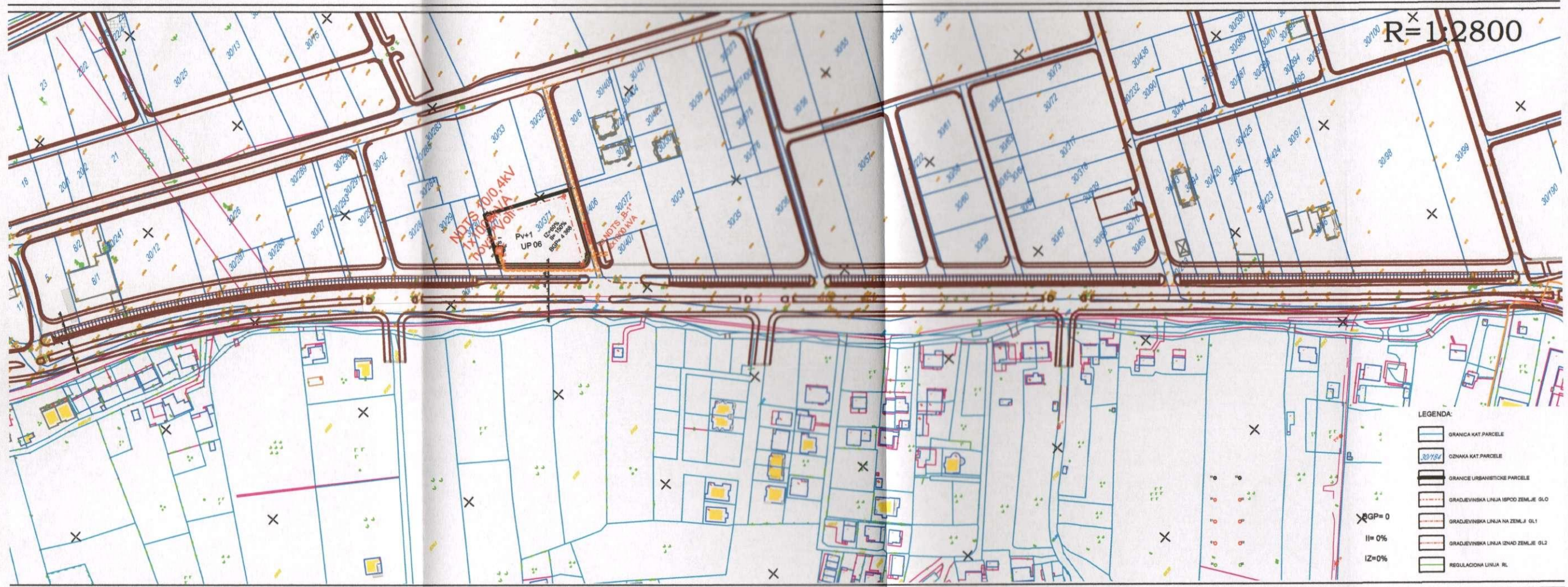
Savjetnik I za urbanizam
Mehmet Tafica, dipl.ing.građ.

V.D. Sekretar-a
arh.Aleksandar Dabović dipl.ing.



liID DUP-a "ULCINSKO POLJE" u okviru zone B, podzone 3, 7 i 9 za u.p
 50,51,59,60,61,62,63,64,65,66,67,7,8,9,10,11,12,13,14 i bulevara od raskrsnice kod JP "Vodovoda
 i kanalizacija" do novog mosta na Port Mileni i u okviru Zone B podzone 3 za urbanističke parcele
 br.9, 10, 11 i 12, Opština Ulcinj

Karta br.9 "Elektroenergetske instalacije"



- LEGENDA:
- GRANICA KAT PARCELE
 - OZNAKA KAT PARCELE
 - GRANICE URBANISTIČKE PARCELE
 - GRADJEVINSKA LINIJA ISPOD ZEMLJE - GLO
 - GRADJEVINSKA LINIJA NA ZEMLJI - GL1
 - GRADJEVINSKA LINIJA IZNAJ ZEMLJE - GL2
 - REGULACIONA LINIJA - RL
- $\nabla_{GP} = 0$
 $I = 0\%$
 $Iz = 0\%$

- TS TS 10/0,4 kV (PLANIRANA)
- TS TS 10/0,4 kV (POSTOJEĆA)
- 10 kV KABLOVSKI VOD (PLANIRANI)
- 10 kV KABLOVSKI VOD (POSTOJEĆI)
- 10 kV VAZDUSNI DALEKOVOD (POSTOJEĆI)

Savjetnik I za urbanizam
 Mehmet Tafica, dipl.ing.građ.

V.D. Sekretar-a
 arh.Aleksandar Dabović dipl.ing.

PRODUCED BY AN AUTODESK EDUCATIONAL PRODUCT

PRODUCED BY AN AUTODESK EDUCATIONAL PRODUCT

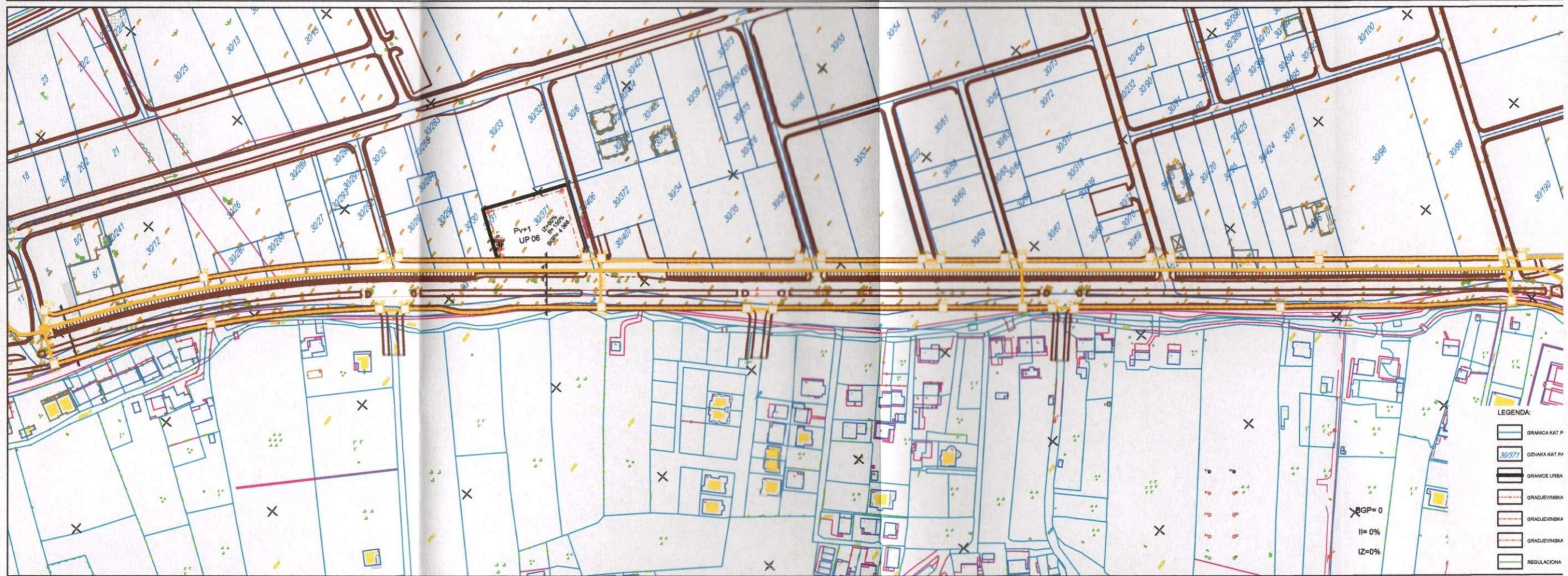
PRODUCED BY AN AUTODESK EDUCATIONAL PRODUCT

liD DUP-a "ULCINJSKO POLJE", u okviru zone B, podzone 3, 7 i 9 za u.p
50,51,59,60,61,62,63,64,65,66,67,7,8,9,10,11,12,13,14 i bulevara od raskrsnice kod JP "Vodovoda
i kanalizacija" do novog mosta na Port Mileni i u okviru Zone B podzone 3 za urbanističke parcele
br.9, 10, 11 i 12, Opština Ulcinj

Karta br.10 "TK infrastruktura"

1550.0000

R=1:2800



LEGENDA:

	GRANICA KAT. P.
	GRANICA KAT. PV.
	GRANICE URBA.
	GRADJEVINSKA
	GRADJEVINSKA
	GRADJEVINSKA
	GRADJEVINSKA
	REGULACIONA

ELEKTRONSKA KOMUNIKACIONA INFRASTRUKTURA

- TK PODZEMNI VOD
- PLANIRANI TK PODZEMNI VOD
- TK OKNO
- PLANIRANO TK OKNO

Savjetnik za urbanizam
Mehmet Tafica, dipl.ing.građ.

V.D. Sekretar-a
arh.Aleksandar Dabović dipl.ing.



IID DUP-~~PROJEKAT~~ PROJEKAT ZA UREĐENJE IZOLACIONE PLOŠTE 3, 7 I 9 ZA U.P
 50,51,59,60,61,62,63,64,65,66,67,7,8,9,10,11,12,13,14 I BULEVARA OD RASKRSNICE KOD JP "VODOVODA
 I KANALIZACIJA" DO NOVOG MOSTA NA PORT MILANI I U OKVIRU ZONE B PODZONE 3 ZA URBANISTIČKE PARCELE
 BR.9, 10, 11 I 12, OPSTINA ULCIJ

Karta br.11 "Pejzažna arhitektura"



POVRŠINE ZA PEJZAŽNO UREDJENJE - PU

- I Objekti pejzažne arhitekture javne namjene - PUJ
- ZUS ZELENILO UZ SAOBRAĆAJNICE
 - LINEARNO ZELENILO - DRVOREDI
- II Objekti pejzažne arhitekture ograničene namjene - PUO
- ZSO ZELENILO STAMBENIH OBJEKATA I BLOKO
 - ZPO ZELENILO POSLOVNIH OBJEKATA
- III Objekti pejzažne arhitekture specijalne namjene - PUS
- ZIK ZELENILO INFRASTRUKTURE

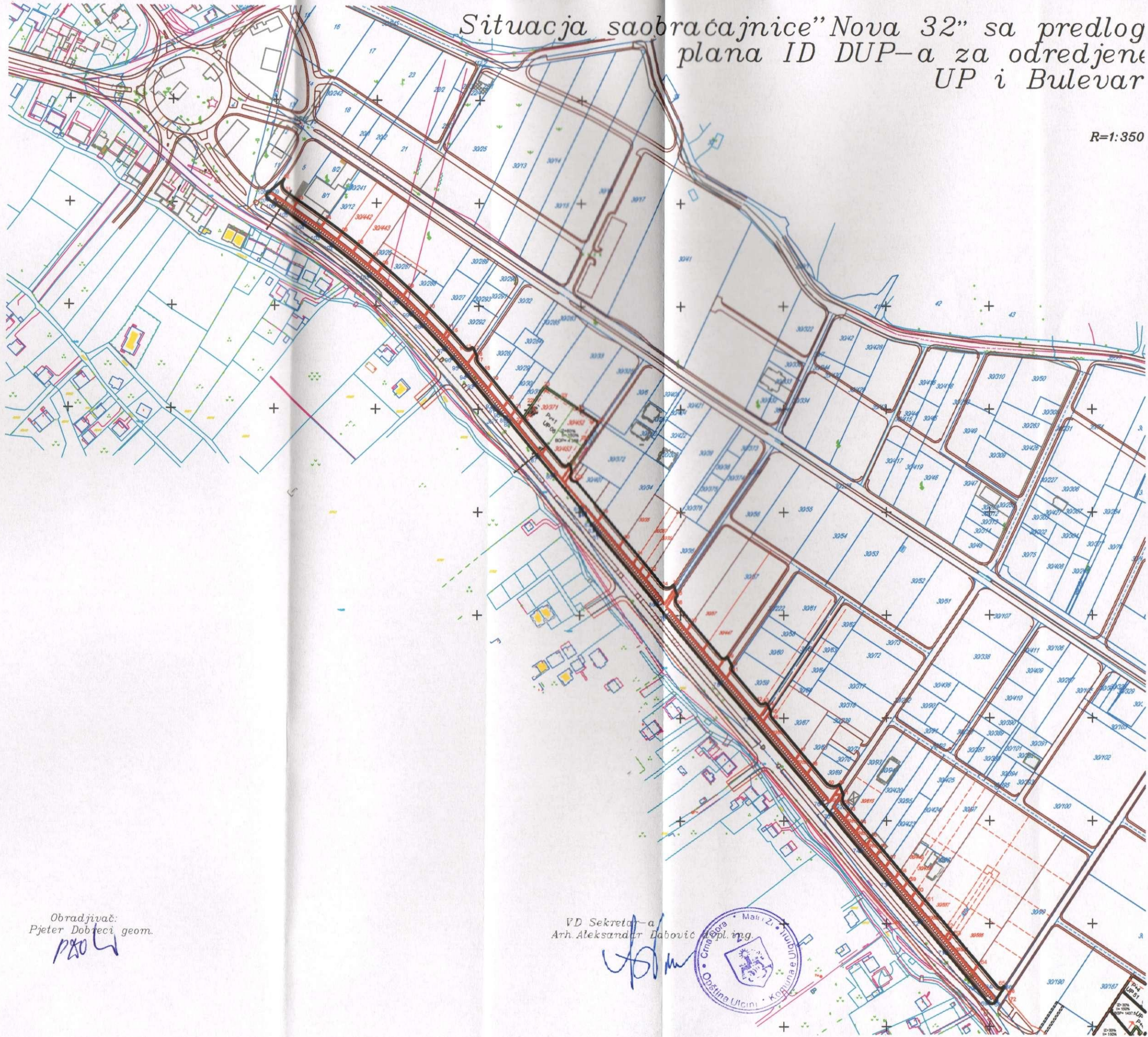
Savjetnik I za urbanizam
 Mehmet Tafica, dipl.ing.građ.

V.D. Sekretar-a
 arh.Aleksandar Dabovic dipl.ing.



Situacija saobraćajnice "Nova 32" sa predlog
plana ID DUP-a za određene
UP i Bulevar

R=1:350



Obradivač:
Pjeter Dobreci geom.
pxo

VD Sekretar-a
Arh. Aleksandar Labović
Mali Z. Tuzin
Opština Ulcinj

