

Crna Gora
Mali i Zi
OPŠTINA ULCINJ
KOMUNA E ULQINIT
Sekretarijat za prostorno planiranje i održivi razvoj
Sekretariati për planifikim hapsinor dhe zhvillim të qëndrueshëm

Br./ Nr.:05-1159/1-16
Ulcinj / Ulqin, 29.09.2016.god.

- 1. Resulbegović Dž. Dželadin,**
- 2. Resulbegović Xhano i**
- 3. Resulbegović Safet**

ULCINJ
I. Milutinovića 43.

Dostavljaju se urbanističko-tehnički uslovi za izradu tehničke dokumentacije na urbanističkoj parceli br. 108 zone "A", u zahvatu Izmjena i dopuna DUP-a „Ulcinj-Grad“ za lokalitet „Pinješ 2“, Opština Ulcinj.

Sam. savjetnik I za urbanizam,
Mehmet Tafica, dipl.ing.građ.

Dostravljeno:
3x imenovanima
1x uz predmet
1x a/a



V.D. SEKRETAR-a,
Aleksandar Dabović, dipl.ing.



Crna Gora
Mali i Zi
OPŠTINA ULCINJ
KOMUNA E ULQINIT

Sekretarijat za prostorno planiranje i održivi razvoj
Sekretariati për planifikim hapsinor dhe zhvillim të qëndrueshëm

Br./ Nr.:05-1159/1-16
Ulcinj / Ulqin, 29.09.2016.god.

Sekretarijat za prostorno planiranje i održivi razvoj, na osnovu člana 62a Zakona o uredjenju prostora i izgradnji objekta („Sl.list CG“, br.51/08, 40/10, 34/11, 47/11, 35/13, 39/13 i 33/14), Pravilnika o bližem sadržaju i formi planskih dokumenata (kriterijumima namjene površina) elementima urbanističke regulacije i jedinstvenim grafičkim simbolima i Izmjena i dopuna DUP-a „Ulcinj-Grad“ za lokalitet „Pinješ 2“, usvojen Odlukom SO Ulcinj br.02-91/3 od 19.01.2012. godine („Sl.listCG“ br.8/2012–opštinski propisi), na zahtjev **Resulbegović Xhano i Safet**, izdaje:

URBANISTIČKO - TEHNIČKE USLOVE

za izradu tehničke dokumentacije za izgradnju objekta za individualnog stanovanje na urbanističkoj parceli br.108 zone "A" koju čine katstarska parcela br.2981 i dio katstarske parcele br.3617/1 KO Ulcinj, u zahvatu Izmjena i dopuna DUP-a „Ulcinj-Grad“ za lokalitet „Pinješ 2“, Opština Ulcinj

POSTOJEĆE STANJE:

Na grafičkom prilogu br.05 "Postojeće stanje" prikazana je katastarska parcela br. 2981 kao površina na osnovu koje je formirana urbanistička parcela br.108 zone "A". Na katastarsku parcelu br.2981 prikazan je izgradjeni objekat, spratnosti P+1 (prizemlje i sprat).

Karta br.5 "Postojeće stanje" u R=1/500 je sastavni dio ovih urbanističko tehničkih uslova.

Analitički podaci postojećeg stanja objekta iz tektuanog dijela Izmjena i dopuna DUP-a „Ulcinj-Grad“ za lokalitet „Pinješ 2“;

Zona A	Broj objekta	Površina prizemlja (m2)	Bruto građevinska površi. (m2)	Spratnost	Namjena
	108	88	176	P+1	stanovanje

PLANIRANO STANJE:

Na osnovu "Situacije urbanističke parcele br. 108, urbanističku parcelu br. 108 zone "A", površine od 314,90m², formiraju:

- katastarska parcela br.2981 sa lista nepokretnosti br.3532 KO Ulcinj površine od 311,00m², 4/6 susvojina Resulbegović Dž. Dželadin iz Ulcinja, 1/6 susvojina Resulbegović Xhano iz Ulcinja i 1/6 susvojina Resulbegović Safet iz Ulcinja i

- dio katastarske parcele br.3617/1 sa lista nepokretnosti br.604 KO Ulcinj površine od 3,90m², 1/1 svojina Crne Gore, 1/1 raspolaganje Opština Ulcinj.

Na urbanističkoj parceli br.1083 nalazi se izgrađeni stambeni objekat, spratnosti P+1 (prizemlje i sprat).

"Situacija urbanističke parcele br.108" u R=1/250 je sastavni dio ovih urbanističko tehničkih uslova.

Namjena planiranog objekta je: površina za individualno stanovanje (porodično) - grafički prilog ovih uslova prikazan je na karti br.6 „Namjena površina“.

Prema Izmjenamm i dopunama Detaljnog urbanističkog plana „Ulcinj-Grad“ za lokalitet „Pinješ 2“, u okviru urbanističke parcele br. 108 u zoni A, planirano je izgradnja objekta sa sledećim parametrima:

Zona A – Planski parametri za postojeće objekte;

Br. UP	Površina UP (m ²)	Indeks zauzet.	Max. poovršina prizemlja (m ²)	Indeks izgrađen	Max. BRGP (m ²)	Namjena	Max. Spratnost
108	314,90	0,4	137,80	1,2	377,88	stanovanje-poslovanje-turizam	P+1+Pk

Gabarit objekta: Planirani gabarit objekta (u kom se nalazi i postojeći objekat) je prikazan na karti br.7. „Parcelacija i UTU“ u razmjeri 1/500.

Max. bruto građevinska površina prizemlja je 137.80 m² (indeks zauzetosti 0.40)

Max. bruto građevinska površina objekta 377,88 m² (indeks izgrađenosti 1.20)

Spratnost planiranog objekta: max. spratnost objekta je P+1+Pk (prizemlje, sprat i potkrovlje), u grafičkom prilogu prikazana kroz plan regulacije.

Visina potkrovlja može biti maksimalno do 1, 20 m na mjestu gdje se građevinska linija potkrovlja i spratova poklapaju.

Krov: Krov raditi kosi, dvovodni sa blagim nagibom ili projektovati ravan krov.

U slučaju da se projektant odluči za projektovanje ravnog krova, dozvoljava se da se umjesto potkrovnne etaže predvidi sprat.

Parcelacija i regulacija:

Na katastarsku parcelu br.2981 i dio katastarske parcele br.3617/1 KO Ulcinj, formirana je urbanistička parcela br.108 u zoni A sa površinom od 314,90 m² i na njima je planiran objekat spratnosti P+1+Pk (prizemlje, sprat i potkrovlje).

Grafičkim prilogom na karti br.7. „Parcelacija i UTU-i“, dati su elementi parcelacije i preparcelacije.

Urbanistička parcela ima direktan pristup sa saobraćajnice. Na grafičkom prilogu "Parcelacija i UTU" grafički su prikazane granice urbanističke parcele.

Regulaciona linija je prikazana u grafičkom prilogu – situacija UP u R= 1/250, ista je definisana sa kordinatama tačaka.

Građevinska linija dogradnje postojećeg objekta data je na grafičkom prilogu.

Gradjevinske linije su prikazane u grafičkom prilogu – situacija UP u R= 1/250, iste su definisane sa kordinatnim tačkama GL218, GL219, GL220 i GL221.

Izuzetno, građevinska linija ispod površine zemlje, ukoliko je prostor namijenjen za garažiranje, može biti maksimalno do 1,0 m od granice urbanističke parcele.

Građevinske linije iznad zemlje koje utvrđuju gabarit za nadzemni dio izvedenih objekata iznad prizemlja, nisu date u grafičkom prilogu.

Urbanističke parcele date u grafičkim prilozima mogu se udruživati ukoliko je to zahtjev investitora.

POSTOJEĆI STAMBENI OBJEKTI

U zoni Izmjena i dopuna DUP-a, po planiranim intervencijama predviđena je dogradnja i nadgradnja postojećih objekata uz ispunjavanje propisanih uslova.

Za urbanističku parcelu br.108 određena je intervencija **dogradnja i nadgradnja postojećeg objekta.**

Osnovni objekat na urbanističkoj parceli

Da bi se na pravilan način oblikovno i funkcionalno usaglasile intervencije na postojećim objektima potrebno je prilikom definisanja dogradnje i nadgradnje ispuniti sljedeće uslove:

- Namjena objekta je za stanovanje sa mogućnošću korišćenja prizemlja za poslovanje i dijelova objekata za turizam.

- Pretvaranje suterenskih prostora u poslovni prostor moguće je izvršiti ukoliko visina tih prostora zadovoljava propisanu visinu za poslovne prostore, i ima obezbjeđen saobraćajni pristup.

- Povećanje vertikalnog gabarita moguće je do spratnosti date u grafičkom dijelu plana.

Dogradnja je moguća je uz prethodnu statičku analizu konstruktivnog sistema koja će usloviti primjenu konstruktivnog sistema i materijala koji treba da budu kvalitetni i u skladu sa ambijentom. Svi ovi elementi biće provjereni kroz izradu odgovarajuće tehničke dokumentacije.

Formiranje otvora na objektu prema susjednim parcelama moguće je pod uslovom da je udaljenost objekta od granice parcele minimum 2 m. Izuzetno je moguće formiranje otvora na objektu u slučaju manjeg odstojanja od granice parcele uz prethodnu saglasnost susjeda.

Ukoliko je građevinska linija na odstojanju manjem od 2,0m od granice susjedne UP obavezno je u postupku izdavanja odobrenja za građenje pribaviti saglasnost susjeda.

Kotu prizemlja dogradnje vezati za kotu prizemlja postojećeg objekta.

Visina potkrovlja može biti maksimalno do 1, 20 m na mjestu gdje se građevinska linija potkrovlja i spratova poklapaju.

Krovove raditi kose, dvovodne sa blagim nagibom ili ravne.

U slučaju kada je postojeći objekat dotrajavao, ili kada se Investitor odluči, objekat se može srušiti po prethodno pribavljenom odobrenju od nadležnog organa i na parceli sagraditi novi prema smjernicama ovih uslova za izgradnju novih objekata.

Za parcele na kojima se objekti ruše i grade novi poštovati indeks zauzetosti i izgrađenosti dat u tabeli. Ostali parametri su iz prethodnog teksta.

Preporuka: Izrada idejnog rješenja za objekat u cjelini. Idejnim rješenjem treba predvidjeti faze realizacije i parterno uređenje jedinstveno za parcelu.

Prateći objekat na urbanističkoj parceli

Prateći objekti mogu se rekonstruisati u postojećem horizontalnom i vertikalnom gabaritu bez mogućnosti nadgradnje i dogradnje.

Za prateće objekte po zahtjevu Investitora može se odobriti korišćenje u poslovne svrhe.

Krovove raditi kose, dvovodne ili jednovodne ili projektovati ravan krov.

Napomena: Prethodne smjernice za prateće objekte odnose se na objekte koji su knjiženi u katastarskom operatu. Površina pratećeg objekta zajedno sa površinom osnovnog objekta ne smije biti veća od maksimalne BGP date u tabeli.

Stanovanje:

Planerski pristup za ovu zonu je išao u sljedećim pravcima:

- **rekonstrukcija postojećih objekata ili njihovo rušenje i zamjena novim**, po principu vraćanja osnovnih elemenata tradicionalne urbanističke matrice (parcelacija, ulična regulacija, namjena) uz maksimalno uvođenje arhitekturne tipologije (horizontalni i vertikalni gabarit, arhitektonska podjela fasade, upotreba prirodnih materijala);

- **izgradnja novih objekata** na slobodnim prostorima (slobodnostojeći, dvojni, manji objekti sa više stanova);

- za objekte koji nijesu u skladu sa ambijentom, osim rekonstrukcije po utvrdjenim principima, predlaže se **adaptacija i vizuelna sanacija** u cilju vraćanja kulturnog identiteta čitavom prostoru.

Za urbanističku parcelu br.63 određena je intervencija **dogradnja postojećeg objekta**.

Uslužne djelatnosti

Sadržaji trgovine, zanatstva i ugostiteljstva mogu se organizovati u prizemljima i suteranima novoplaniranih objekata, kao i u postojećim objektima.

Preporuke koje se tiču seizmičnosti zone:

Za objekte individualnog stanovanja (porodični stambeni objekti) može se koristiti koeficijent seizmičnosti $K_s = 0.10$. (IX stepeni MCS). Ukoliko se projektovanje vrši po Eurocodu 8, projektno ubrzanje je 0.30-0.34g.

Za više-spratnice, objekte sa većim rasponima, objekte kolektivnog stanovanja, objekte javnog interesa i sl., projektne seizmičke parametre obavezno definisati inženjersko- seizmološkim elaboratima i geotehničkim istraživanjima lokacije gdje je predviđena gradnja.

Proračun konstrukcije za seizmička dejstva vršiti prema važećim tehničkim propisima za gradnju u seizmičkim područjima. Preporučuje se i proračun na osnovu odredaba Eurocoda 8.

Preporuke koje se tiču građevinskog materijala:

Armirano-betonske i čelične konstrukcije uz korektno projektovanje raspolažu dovoljnom čvrstoćom, žilavošću i krutošću tako da su poželjne za jače zemljotrese.

Zidane konstrukcije izvedene od zidarije, kamena ili teških blokova ne posjeduju žilavost srazmjernu njihovoj težini - tako da se ne preporučuju.

Treba dati prednost upotrebi duktilnih materijala.

Preporuke koje se tiču konstruktivnog sistema:

Na području koje pokriva DUP moguća je gradnja objekata različite spratnosti uz primjenu svih standardnih građevinskih materijala.

Mogu biti zastupljeni najrazličitiji konstruktivni sistemi.

Zidane konstrukcije ojačane horizontalnim i vertikalnim armirano-betonskim serklažima mogu se primjenjivati za objekte manjeg značaja i manje visine (do 2 sprata). Preporučuju se ramovske armirano-betonske konstrukcije kao i konstrukcije sa zidnim platnima.

Obavezna primjena krutih međuspratnih konstrukcija sa dovoljnom krutošću u oba ortogonalna pravca.

Temelje konstrukcije objekata projektovati tako da se za dejstvo osnovnog opterećenja izbjegnu diferencijalna slijeganja. Primjenu dva ili više načina temeljenja na istom objektu izbjegavati.

Uređenje urbanističke parcele

Urbanističku parcelu urediti u duhu tradicionalnog korišćenja prostora: popločavanjem pješačkih površina, ozelenjavanjem – zatravljivanjem i sadnjom autohtonih biljnih vrsta.

Ogradu oko urbanističke parcele postaviti po obodu iste na račun vlasničke parcele. Ogradu na granici između dvije urbanističke parcele moguće je postaviti po osovini uz saglasnost susjeda. Nove ograde se mogu postaviti do visine od 1,50 m. Postojeće ograde se mogu rekonstruisati sa maksimalnom visinom do 2,00 m.

Oblikovanje prostora i materijalizacija

Arhitektonske volumene objekata potrebno je pažljivo projektovati sa ciljem dobijanja homogene slike naselja i grada.

Visine objekata su date na grafičkim priložima kao spratnost objekata uz pretpostavljen disciplinovan odnos korisnika, naročito kod novoplanirane gradnje, vodeći računa o susjednim objektima i opštoj slici naselja i grada.

Fasade objekata kao i krovne pokrivače predvidjeti od kvalitetnog i trajnog materijala i kvalitetno ugraditi.

Za sve stambene i stambeno poslovne objekte se planiraju krovovi po izboru projektanta, a, u skladu sa postojecom arhitekturom i kulturnim nasledjem, sa mogućnošću primjenjivanja i ravnih krovova.

Enterijeri poslovnih prostora moraju biti u odgovarajućem odnosu sa objektom u kome se nalaze. Izlozi treba da su u skladu sa susjednim izlozima i arhitekturom konkretnog objekta.

Ograde oko stambenih objekata raditi od prirodnih materijala.

Ozelenjavanje vršiti autohtonim vrstama u skladu sa preporukama u prilogu pejzažne arhitekture. Postojeće zelenilo na parcelama maksimalno sačuvati i oplemeniti.

Svi priključci telefonske i električne mreže će se raditi podzemno.

Sve priključke raditi prema UTU iz plana i uslovima priključenja dobijenim od nadležnih Javnih preduzeća.

Svi objekti moraju biti izgrađeni prema važećim propisima za gradjenje u seizmičkim područjima.

Saobraćaj u mirovanju

Parkiranje treba riješiti u okviru urbanističkih parcela uzimajući u obzir da za jednu stambenu jedinicu treba obezbijediti 1 parking mjesto po porodici i dodatni parking za svakih 6 ležajeva za izdavanje turistima, a za poslovanje 1 pm na (50-100) m² poslovnog prostora. Parkiranje može biti površinsko na parceli ili smješteno u suterenu ili prizemlju planiranih objekata. Garaže u suterenu treba povezati sa pristupnom saobraćajnicom izlazno – ulaznim rampama max nagiba 12%.

Parkiranje u objektu može biti riješeno i na nekoj od etaža ili krovnoj površini, uzimajući u obzir niveletu pristupne saobraćajnice, kao i arhitektonsko-konstruktivno rješenje objekta.

PEJZAŽNA ARHITEKTURA

Zelenilo individualnih stambenih objekata

Slobodne površine oko individualnih stambenih objekata urediti u duhu tradicionalne vrtne arhitekture Primorja. Prostor oplemeniti autohtonim i egzotičnim rastinjem, uvažavajući prirodno i kulturno naslijeđe u pogledu načina oblikovanja i izbora materijala uz istovremenu primjenu odgovarajućih savremenih pejzažno-arhitektonskih rješenja. Pored dekorativne i rekreativne funkcije, uređene zelene površine treba da omoguće formiranje "zelenih prodora" u izgrađenom tkivu i povezivanje sa okolnim zelenim površinama.

Smjernice za uređenje:

- svaka parcela sa novoplaniranim objektima mora da sadrži min. 40% zelenih, nezastrtih površina
- maksimalno očuvati postojeće visoko zelenilo
- prostor organizovati na principu dvije funkcionalne cjeline: prednji dio prema ulici (predvrt) i unutrašnji dio (vrt)
- predvrt reprezentativno urediti kao dekorativnu površinu sa živom ogradom, soliternim stablima, parternim grupacijama žbunastih vrsta, cvijetnim gredicama, njegovanim travnjakom i zelenim fasadama (puzavice)
- u vrtu planirati prostor za intimni odmor, igru djece, pergole sa dekorativnim puzavicama, odrine, zasade voćnih vrsta (masline, agrumi, nar, smokva) i manje gredice sa povrćem
- fasada i terasa objekata ukasiti pergolama sa dekorativnim puzavicama
- preporučuje se izgradnja "zelenih krovova"
- satelitske antene, rashladne uređaje i sl. zakloniti od pogleda adekvatnim pejzažnim rješenjem
- rubne djelove parcele izolovati zasadima visokog rastinja od okolnih parcela
- za ozelenjavanje koristiti autohtone biljne vrste i odomaćene egzote
- očuvati prirodnu konfiguraciju terena, denivelaciju riješiti terasasto sa podzidama i stepenicama
- podzide graditi od kamena u skladu sa tradicionalnim načinom obrade (suvozd ili sa upuštenim spojnica)
- zastrte površine (staze, stepenice, platoe, terase) projektovati u skladu sa principima arhitektonskog naslijeđa sa autentičnim (kamen) i tehnički prilagođenim modernim materijalima
- ograde mogu biti od biljnog materijala (žive ograde) ili od čvrstog materijala (kamen, metal) u kombinaciji sa odgovarajućom vegetacijom kao što su puzavice i žbunaste vrste.

MJERE ZAŠTITE

Zaštita od požara

Preventivna mjera zaštite od požara je postavljanje objekata na što većem mogućem međusobnom rastojanju kako bi se sprečilo prenošenje požara.

Takođe, je planiran i obezbijeđen prilaz vatrogasnih vozila svakom objektu.

Svi objekti moraju biti pokriveni spoljnom hidrantskom mrežom regulisanom na nivou kompleksa u skladu sa Pravilnikom o tehničkim normativima za hidrantsku mrežu i gašenje požara (Sl.list SFRJ broj 30/91).

Na nivou DUP-a rešenjem saobraćajnica ostvarena je dostupnost do svih mjesta moguće intervencije vatrogasaca.

Mjere zaštite korišćenjem alternativnih izvora energije

U cilju racionalizacije potrošnje energije i sve izraženijih zahtjeva za zaštitom čovjekove okoline predlažu se dvije osnovne mjere: štednja i korišćenje alternativnih izvora energije.

Energetske potrebe u ovom području mogu se podmiriti iz nekonvencijalnih primarnih izvora, kao što su energija vode i energija direktnog sunčevog zračenja. Treba težiti da se primjenjuju one energetske transformacije gdje nema izgaranja ni proizvodnje ugljendioksida.

KLIMATSKI USLOVI:

Temperature - Za područje Ulcinja može se reći da ima manje izražene razlike prosječnih mjesečnih temperatura od drugih gradova u Crnoj Gori.

Rasponi srednjih mjesečnih temperatura kreću se u granicama od 6.9^oC u januaru do 24.3^oC u julu i avgustu, sa srednjom godišnjom temperaturom od 15.5^oC.

Oblačnost - zavisi od udaljenosti mjesta od mora, od nadmorske visine, i od temperature. Od oblačnosti zavisi zagrijavanje tla.

Za područje Ulcinja najveća oblačnost izmjerena je u novembru i decembru od 5.7 dok je najmanja u julu 1.9 i avgustu od 2.2 sa srednjom godišnjom oblačnošću od 4.4 desetina pokrivenosti neba.

Osunčavanje - Najmanji broj časova sijanja sunca je u decembru 114.7, dok se u julu ostvari 349.4 sata. Godišnji nivo sijanja sunca na prostoru Ulcinja, kao srednja vrijednost iznosi 2571 čas i po tome je Ulcinj na prvom mjestu u Crnoj Gori.

Padavine - Na području Ulcinja najsušniji mjesec je juli sa samo 29.8mm kiše, a najobilnije padavine su u novembru 173mm i decembru 154mm. Godišnja prosječna količina padavina je 1274mm i poslije Pljevalja i Berana Ulcinj je grad sa najmanjom prosječnom godišnjom količinom padavina.

Vjetrovi - nastaju usled promjena u vazдушnom pritisku. Vjetrovi na području Ulcinja su takoreći svakodnevni i tišinama pripada samo 3.9% ili 14.23 dana u godini.

Najčešći vjetrovi su iz pravca sjeveroistoka, istok-sjeveroistoka i istoka prosječne brzine od 2.0m/s do 2.4m/s i njima pripada 44.7% ukupnog vremena sa vjetrom. Iz pravca istoka vjetrovi su prosječne brzine 2.4m/s sa 16.3%, sa juga 2.2m/s i 3.7%, jugozapada 2.5m/s i 3.6%, zapada prosječne brzine 2.5m/s i 8%, sjeverozapada prosječne brzine 2.2m/s i 3.5% i sjevera 1.5m/s i 6.9% ukupnog vremena sa vjetrom.

POSEBNI USLOVI:

I. Tehničku dokumentaciju uraditi prema Zakonu o uređenju prostora i izgradnji objekata („Sl.list CG“, br.51/08, 40/10, 34/11, 47/11, 35/13, 39/13 i 33/14) i Pravilniku o načinu izrade i sadržini tehničke dokumentacije ("S.list RCG" br.22/02), a u skladu sa tehničkim propisima normativima i standardima za ovu vrstu objekata.

II. Pri izgradnji objekata potrebno je izraditi Elaborat o uređenju gradilišta u skladu sa aktom nadležnog Ministarstva, shodno članu 8 Zakona o zaštiti na radu („Sl.list RCG“ br. 79/04).

III. Tehničkom dokumentacijom predvidjeti mjere zaštite od požara shodno propisima za ovu vrstu objekata. U cilju zaštite od elementarnih nepogoda postupiti u skladu sa Zakonom o zaštiti i spašavanju ("Sl.list CG", br.13/07) i Pravilnikom o mjerama zaštite od elementarnih nepogoda ("Sl.list RCG", br. 8/93).

IV. Projektno dokumentacijom, shodno članu 7 Zakona o zaštiti na radu („Sl.list RCG“ br. 79/04), predvidjeti propisane mjere zaštite na radu.

V. Način priključenja predmetnog objekta na elektrodistributivnu mrežu biće odredjeni u „uslovima za izradu tehničke dokumentacije“ – koje investitor treba da dobije od Elektrodistribucije – Ulcinj. Pri izradi tehničke dokumentacije za električne instalacije obavezno poštovati tehničke preporuke EPCG koje su dostupne na sajtu EPCG. Električne instalacije projektovati i izvesti u skladu sa važećim propisima i standardima i na iste pribaviti saglasnost od nadležnog javnog preduzeća.

VI. Način priključenja predmetnog objekta na tk-mrežu biće odredjeni u „uslovima za izradu tehničke dokumentacije“. Tk instalacije projektovati i izvrsti u skladu sa važećim propisima i standardima i na iste pribaviti saglsnost od nadležnog javnog preduzeća. Pri izradi tehničke dokumentacije za Tk instalacije obavezno poštovati:

1. Pravilnik o širini zaštitnih zona i vrsti koridora u kojima nije dopušteno planiranje i gradnja drugih objekata („Službeni list Crne Gore“, broj 33/14), kojim se propisuju način i uslovi određivanja širine zaštitnih zona elektronskih komunikacionih mreža, eletronske komunikacione infrastrukture i povezane opreme i radio koridora u čijoj zoni nije dopušteno planiranje i gradnja drugi objekata;

2. Pravilnik o tehničkim i drugim uslovima za projektovanje, izgradnju i korišćenje elektronske komunikacione mreže, elektronske komunikacione infrastrukture i povezane opreme u objektima („Službeni list Crne Gore“, broj 41/15), kojim se propisuju tehnički i drugi uslovi za projektovanje, izgradnju i korišćenje elektronske komunikacione mreže, eletronske komunikacione infrastrukture i povezane opreme u poslovnim i stambenim objektima;

3. Pravilnik o uslovima za planiranje, izgradnju, održavanje i korišćenje pojedinih vrsta elektronskih komunikacionih mreža, elektronske komunikacione infrastrukture i povezane opreme („Službeni list Crne Gore“, broj 59/15), koji propisuje uslove za planiranje, izgradnju, održavanje i korišćenje pojedinih vrsta eletronskih komunkacionih mreža, elektronske komunikacione infrastrukture i povezane opreme u Crnoj Gori;

4. Pravilnik o zajedničkom korišćenju eletronske komunikacione infrastrukture i povezane opreme („Službeni list Crne Gore“, broj 52/14), kojim se propisuju uslovi i način zajedničkog korišćenja eletronske komunikacione infrastrukture i povezane opreme, kao i mjere za povećanje raspoloživosti slobodnih kapaciteta u toj infrastrukturi;

VII. Uslove priključenja predmetnog objekta na gradsku hidrotehničku mrežu investitor će pribaviti od nadležnog JP „Vodovod i kanalizacija“ Ulcinj. Hidrotehničke instalacije projektovati prema važećim tehničkim propisima i standardima i na iste pribaviti saglasnost od nadležnog javnog preduzeća.

VIII. Proračune raditi na IX stepen seizmičkog inteziteta po MCS skali. Za potrebe proračuna koristiti podatke Hidrometeorološkog i seizmičkog zavoda o klimatskim i hidrometeorološkim karakteristikama u zoni predmetne lokacije. Pri projektovanju objekata preporučuje se korišćenje propisa EUROCODES, naročito EUROCODE 8 – Projektni propis za zemljotresnu otpornost konstrukcija.

IX. Tehničkom dokumentacijom predvidjeti uslove i mjere za zaštitu životne sredine u skladu sa odredbama Zakona o životnoj sredini („Sl.list CG“, br. 48/08).

X. Objekat projektovati u skladu sa tehničkim propisima, noramativima i standardima za projektovanje ove vrste objekata i to:

- Pravilnik za beton i armirani beton ("Sl.list SFRJ", br. 11/87)
- Pravilnik o tehničkim normativima za izgradnju objekata visokogradnje u seizmičkim područjima ("Sl.list SFRJ", br. 31/81, 49/82, 29/83, 21/88, 52/90).

- Pravilnik o tehničkim normativima za projektovanje i proračun inženjerskih objekata u seizmičkim područjima (1986-nacr)

- Opterećenje vjetrom (JUS U.C7.113/1991)

- Pravilnik o tehničkim normativima za temelje građevinskih objekata.

XI. Projektom predvidjeti uslove za racionalno korišćenje energije. Održivoj potrošnji energije treba dati prioritet racionalnim planiranjem potrošnje.

Održiva gradnja uključuje:

- Upotrebu građevinskih materijala koji nisu štetni po životnu sredinu;

- Energetsku efikasnost zgrada;

- Upravljanje otpadom nastalim prilikom izgradnje ili rušenja objekata

- Smanjenju gubitaka toplote iz objekata poboljšanjem toplotne zaštite spoljnih elemenata i povoljnim odnosom osnove i volumena zgrade.

- Korišćenju obnovljivih izvora energije u zgradama (biomasa, sunce, vjetar itd).

- Povećanju energetske efikasnosti termoenergetskih sistema

- Pri izgradnji objekata koristiti savremene termoizolacione materijale, kako bi se smanjila potrošnja toplotne energije.

- Predvidjeti mogućnosti korišćenja solarne energije.

Investitor je dužan da izradjenu tehničku dokumentaciju u skladu sa čl. 93 Zakona o uređenju prostora i izgradnji objekata („Sl.list CG“, br.51/08, 40/10, 34/11, 47/11, 35/13, 39/13 i 33/14) i Pravilnikom o načinu vršenja Revizije idejnog i glavnog projekta ("Sl.list CG" br.81/08 od 26.12.2008 god.) dostavi službi Sekretarijat za prostorno planiranje i održivi razvoj u 10 (deset) primjeraka od kojih su 7 (sedam) u zaštićenoj digitalnoj formi i ista će se ovjeriti od strane ovog Sekretarijata.

Sastavni dio urbanističko – tehničkih uslova su i grafički prilozi iz Izmjena i dopuna DUP-a „Ulcinj-Grad“ za lokalitet „Pinješ 2“ u R=1/500 kao i "Situacija urbanističke parcele br. 108" u razmjeri R=1:250.

Predmetni urbanističko – tehnički uslovi važe do izmjene postojećeg, odnosno donošenja novog planskog dokumenta.

NAPOMENA:

Do podnošenja zahtjeva za izdavanje građevinske dozvole zainteresovano lice dužno je da reguliše imovinsko-pravne odnose za dio katastarske parcele br.3617/1 sa lista nepokretnosti br.604 KO Ulcinj površine od 3,90m², 1/1 svojina Crne Gore, 1/1 raspolaganje Opština Ulcinj, koja je u zahvatu predmetne urbanističke parcele za izgradnju objekata.

Sam. savjetnik I za urbanizam,
Mehmet Tafica, dipl.ing.građ.

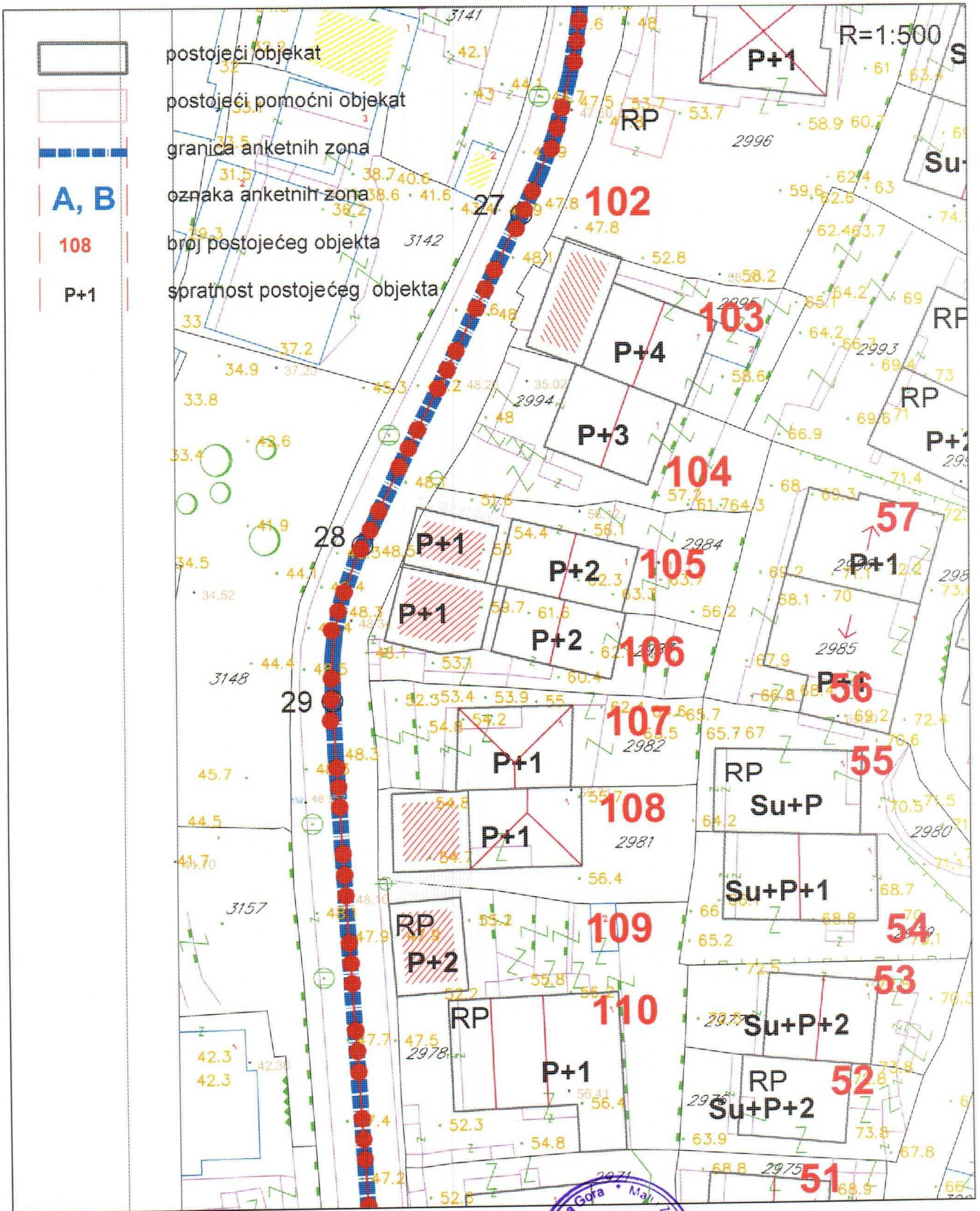
Dostravljeno:
3x imenovanima,
1x uz predmet,
1x a/a

V.D.SEKRETAR-a,
Arh. Aleksandar Dabović, dipl.ing.




Izmjena i dopuna DUP-a Ulcinj Grad za lokalitet "Pinješ 2"

Karta br.5 postojeće stanje

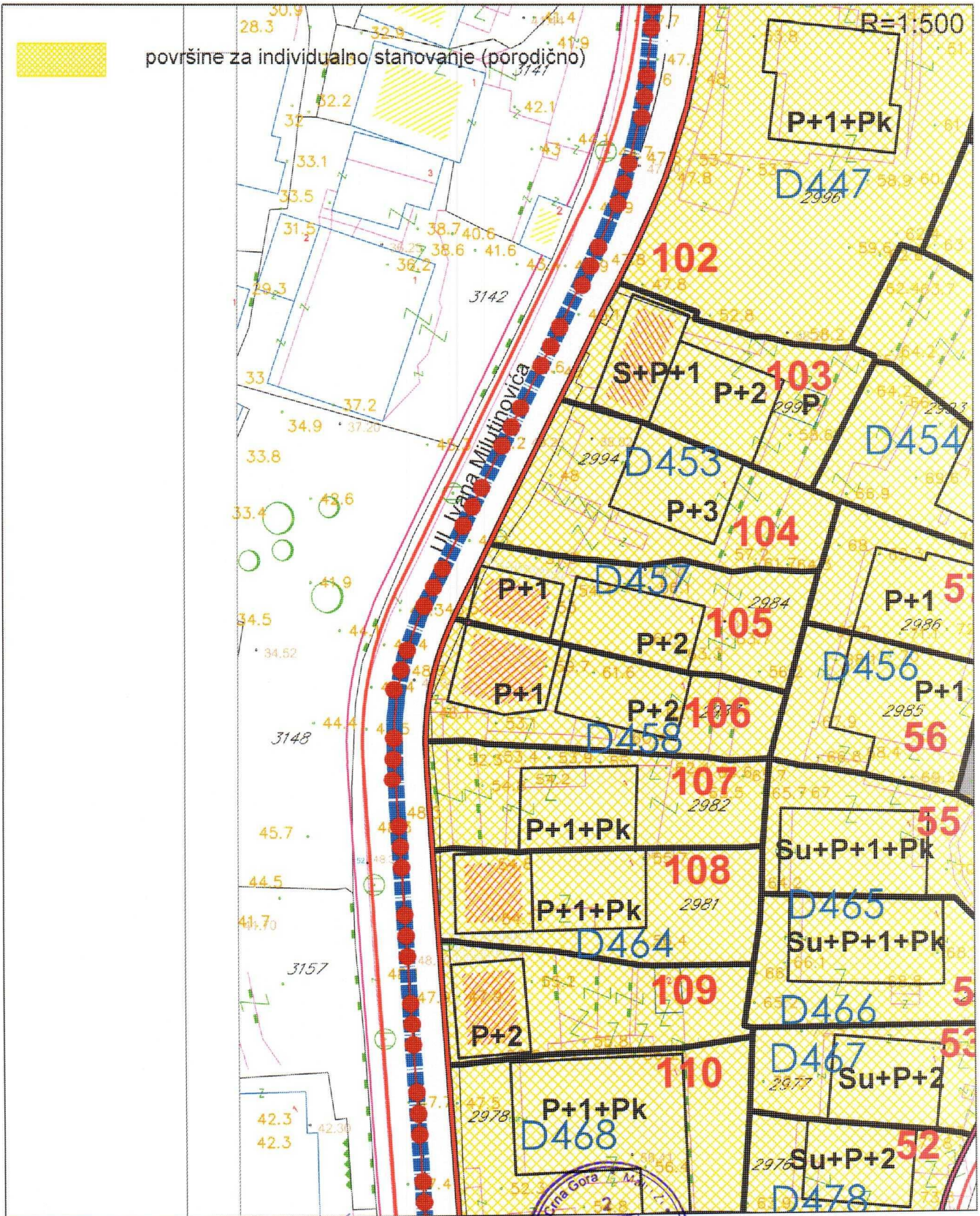


Savjetnik I za urbanizam
 Mehmet Tafica, dipl.ing.grad.



V.D. Sekretar-a
 An. Aleksandar Dabović dipl.ing.

Izmjena i dopuna DUP-a Ulcinj Grad za lokalitet "Pinješ 2" Karta br.6 namjena površina

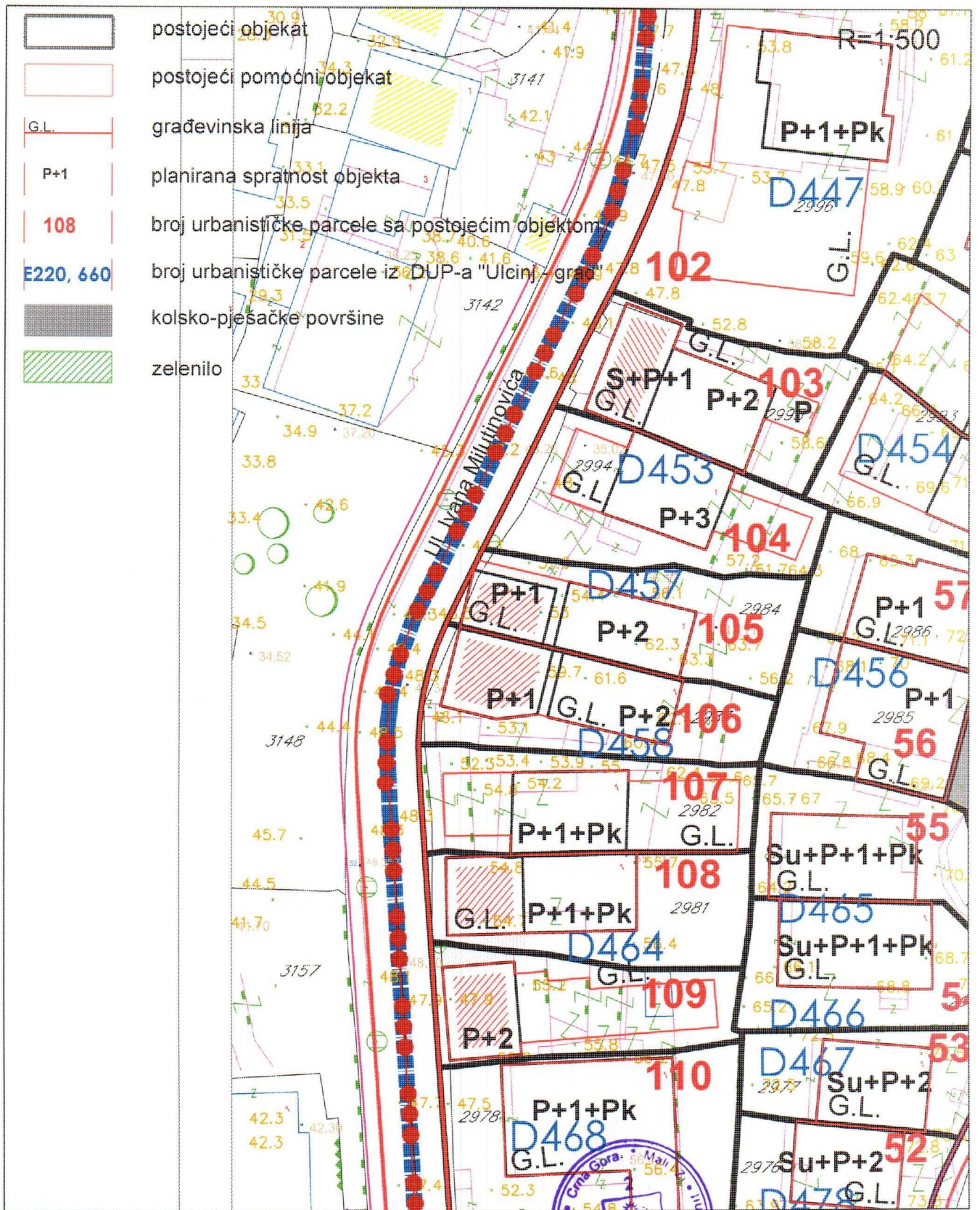


Savjetnik I za urbanizam
Mehmet Tafica, dipl.ing.grad.



V.D. Sekretar-a
arh. Aleksandar Dabović dipl.ing.

Izmjena i dopuna DUP-a Ulcinj Grad za lokalitet "Pinješ 2" Karta br.7 parcelacija i UTU



Savjetnik I za urbanizam
Mehmet Tafica, dipl.ing grad

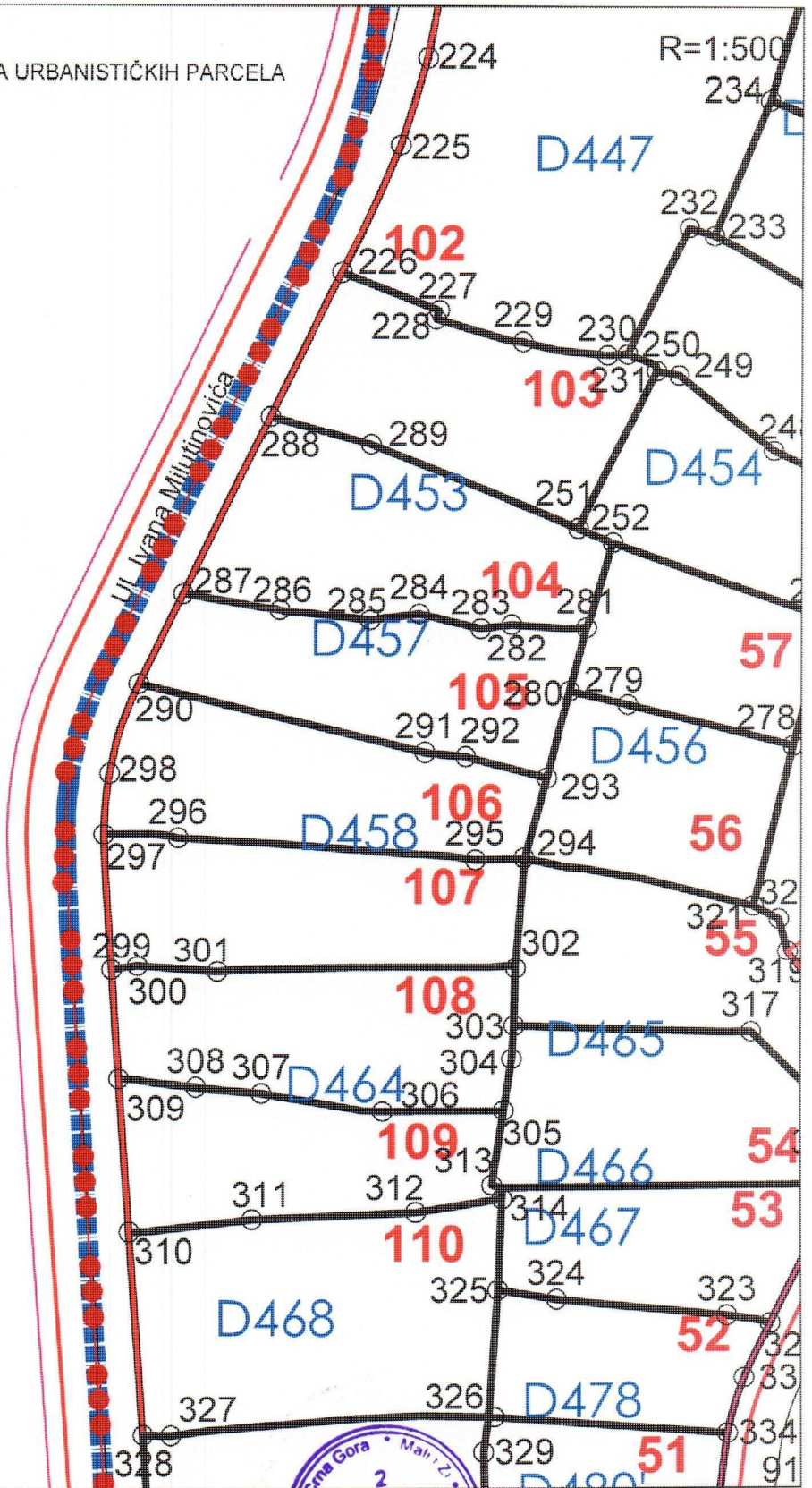


V.D. Sekretar-a
Ivan Aleksandar Dabović dipl.ing.

Izmjena i dopuna DUP-a Ulcinj Grad za lokalitet "Pinješ 2" Karta br.8 koordinate urbanističkih parcela

KOORDINATE PRELOMNIH TAČAKA URBANISTIČKIH PARCELA

299	6600414.21	4643079.63
300	6600416.20	4643079.90
301	6600422.44	4643079.45
302	6600445.48	4643079.73
303	6600445.39	4643075.32
304	6600445.22	4643072.67
305	6600444.59	4643068.61
306	6600435.25	4643068.53
307	6600425.87	4643069.96
308	6600420.78	4643070.45
309	6600414.77	4643071.11



Savjetnik I za urbanizam
Mehmet Tafica, dipl.ing.grad.

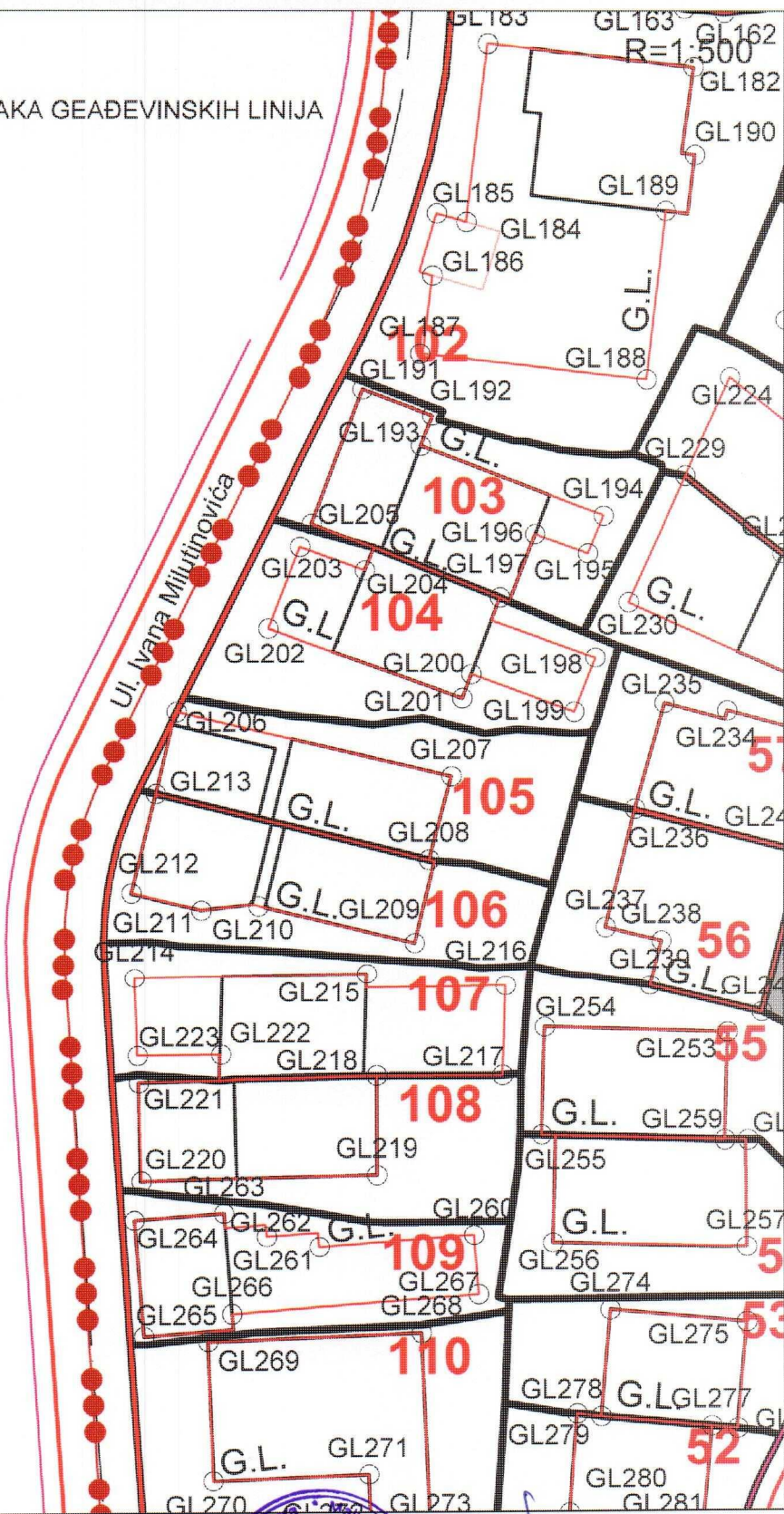


Vod. Sekretar-a
an. Aleksandar Dabović dipl.ing.

Izmjena i dopuna DUP-a Ulcinj Grad za lokalitet "Pinješ 2"
 Karta br.8a koordinate prelomnih tačaka gradjevinskih linija

KOORDINATE PRELOMNIH TAČAKA GEAĐEVINSKIH LINIJA

GL218 6600434.48 4643079.80
 GL219 6600434.48 4643072.20
 GL220 6600416.43 4643071.76
 GL221 6600416.24 4643079.29

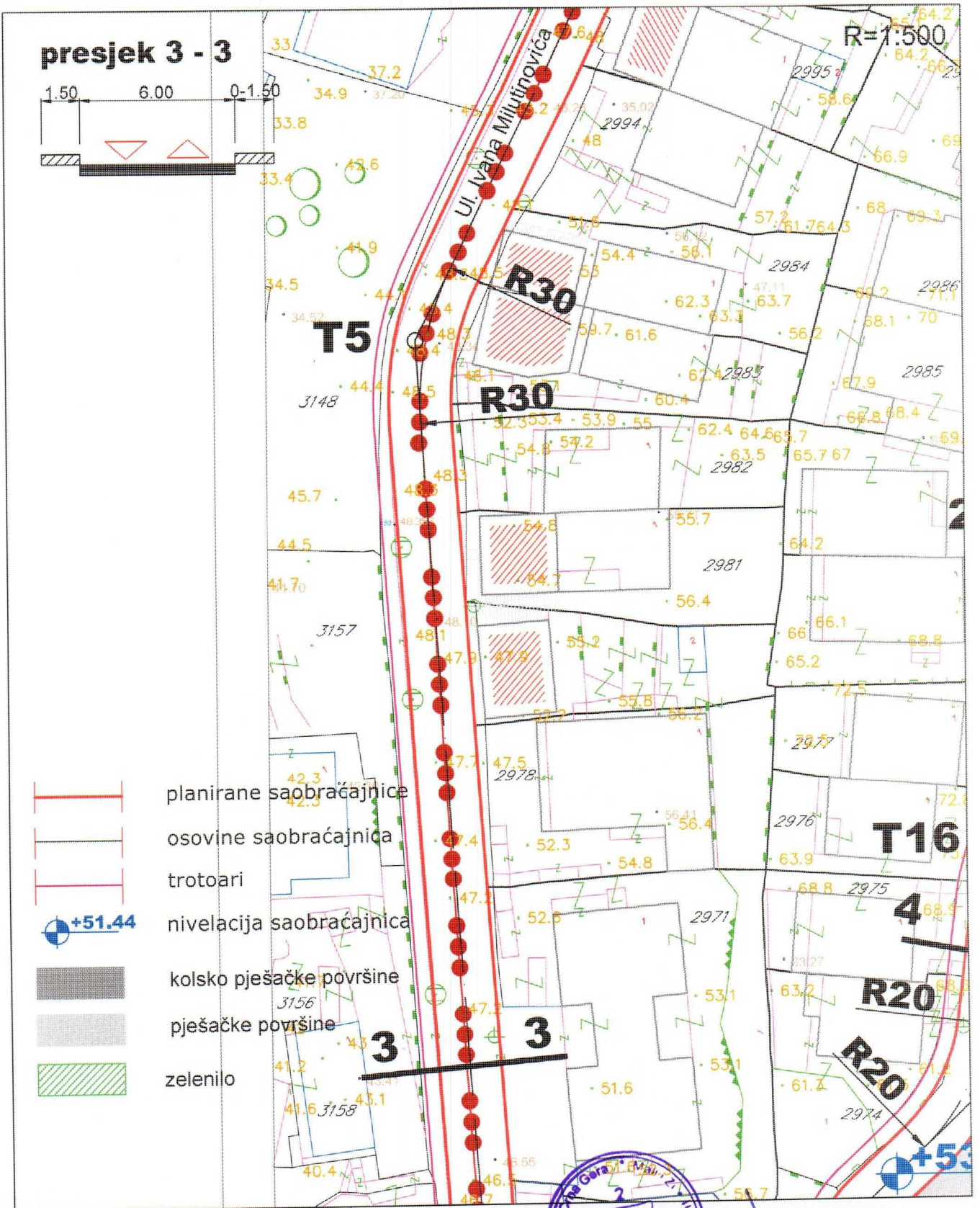


Savjetnik I za urbanizam
 Mehmet Tafica, dipl.ing.grad.



V.D. Sekretar-a
 Jark. Aleksandar Dabović dipl.ing.

Izmjena i dopuna DUP-a "Ulcinj Grad" za lokalitet "Pinješ 2" Karta br.9 saobraćaj

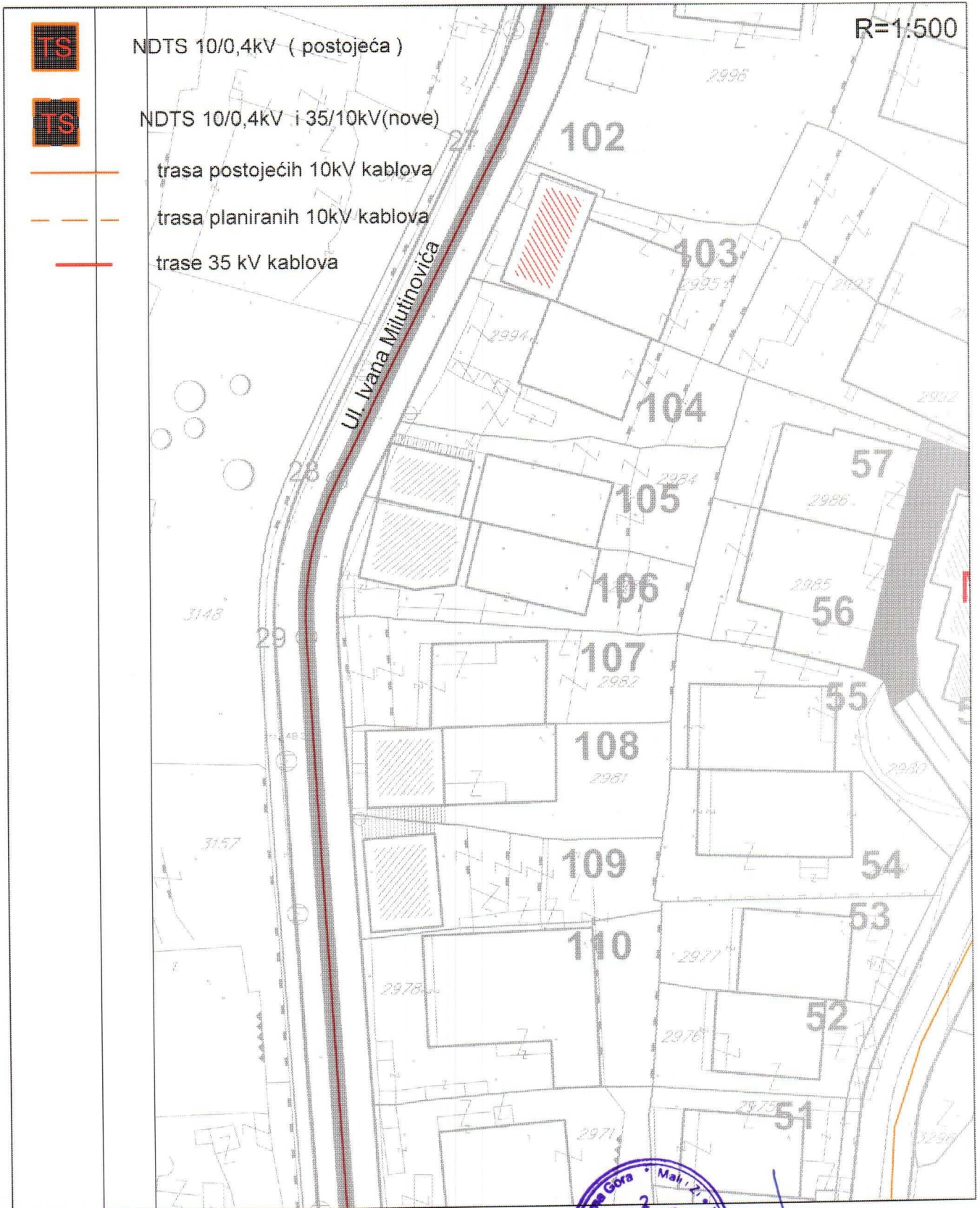


Savjetnik I za urbanizam
Mehmet Tafica, dipl.ing. građ.




D. Sekretar-a
arh. Aleksandar Dabović dipl.ing.

Izmjena i dopuna DUP-a "Ulcinj-Grad" za lokalitet "Pinješ 2" Karta br.10 elektroenergetika

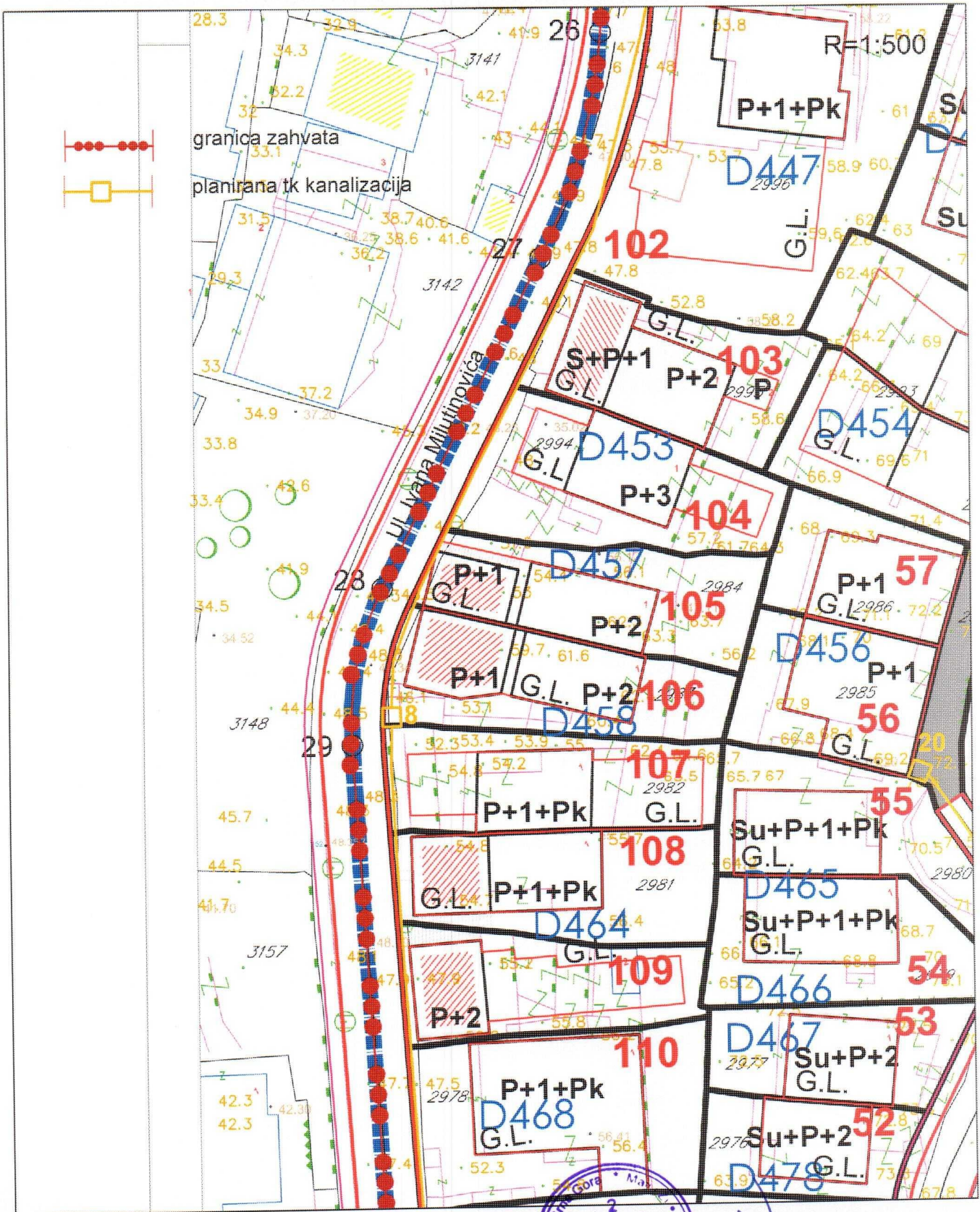


Savjetnik I za urbanizam
Mehmet Tafica, dipl.ing.



V. B. Sekretar-a
arb. Aleksandar Dabović dipl.ing.

Izmjena i dopuna DUP-a Ulcinj Grad za lokalitet "Pinješ 2" Karta br.11 TK infrastruktura

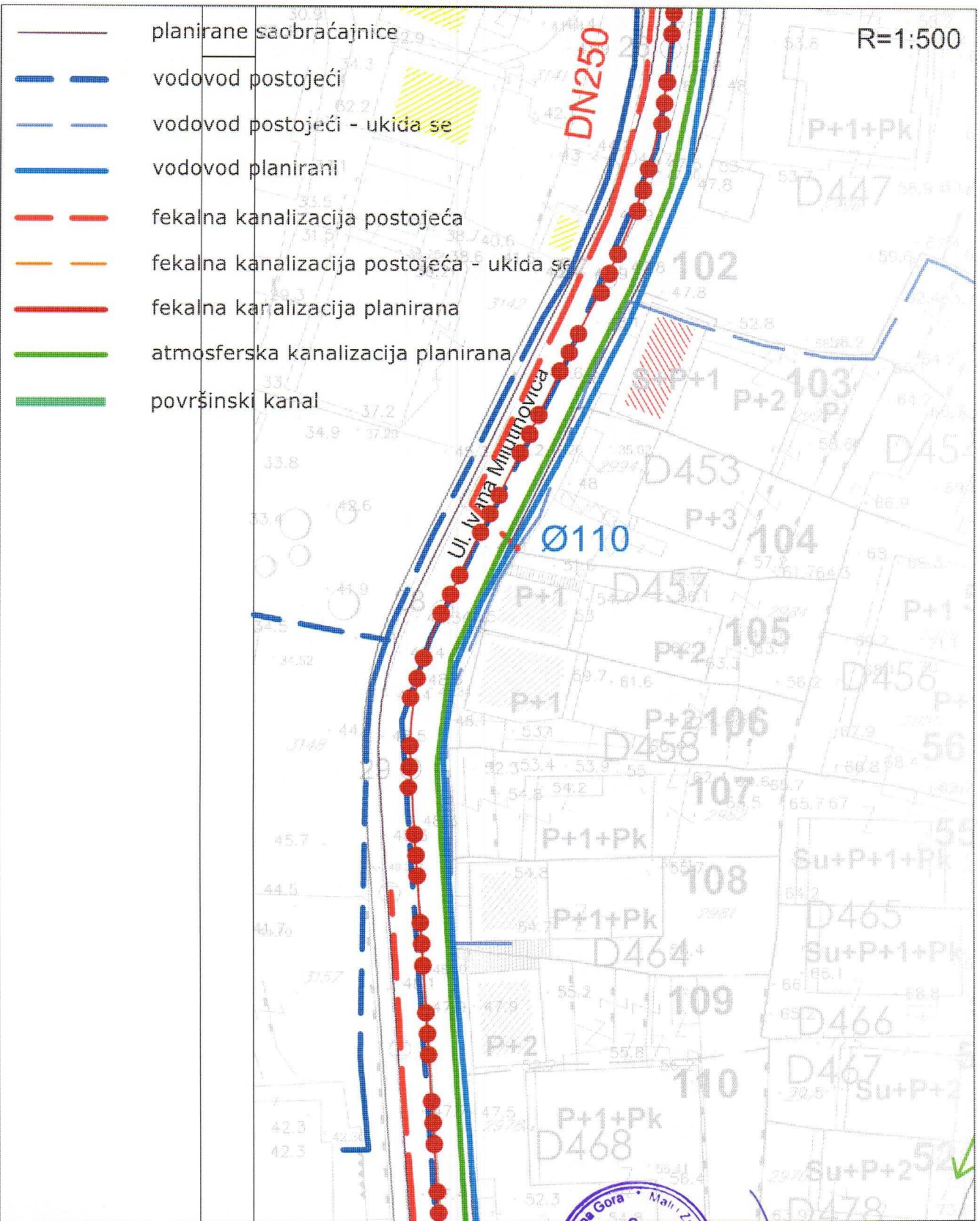


Savjetnik I za urbanizam
Mehmet Tafica, dipl.ing. građ.



V.D. Sekretar-a
am. Aleksandar Dabović dipl.ing.

Izmjena i dopuna DUP-a Ulcinj Grad za lokalitet "Pinješ 2" Karta br.12 hidrotehnička infrastruktura



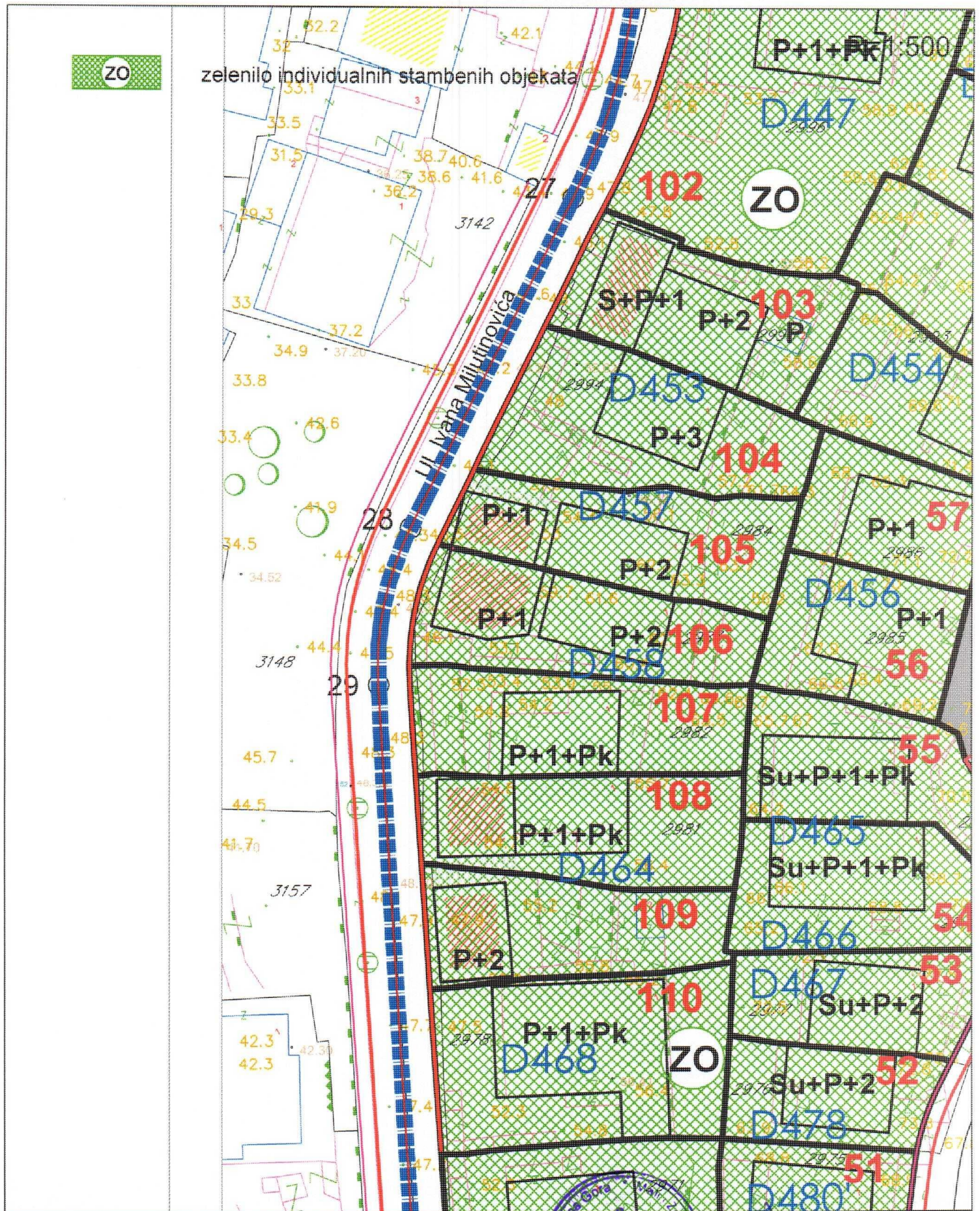
Savjetnik I za urbanizam
Mehmet Tafica, dipl.ing.građ.



V.D. Sekretar-a
arh. Aleksandar Dabović dipl.ing.

Izmjena i dopuna DUP-a Ulcinj Grad za lokalitet "Pinješ 2"

Karta br.13 pejzažna arhitektura



Savjetnik I za urbanizam
 Mehmet Tafica, dipl.ing.grad.



D. Sekretar-a
 arh. Aleksandar Dabović dipl.ing

(Handwritten signature)



PODRUČNA JEDINICA ULCINJ

Broj: 108-956-5126/2016

Datum: 19.09.2016

KO: ULCINJ

Na osnovu člana 173. Zakona o državnom premjeru i katastru nepokretnosti ("Sl. list RCG" br. 29/07 i "Sl. list CG" br. 32/11 i 43/15), postupajući po zahtjevu SEKRETARIJAT ZA PROSTORNO PLANIRANJE I ODRŽIVI RAZVOJ BR 460-766/2016 OD 16 09 2016 GOD, ULCINJ, izdaje se

LIST NEPOKRETNOSTI 3532 - PREPIS

Podaci o parcelama

Broj	Podbroj	Broj zgrade	Plan Skica	Datum upisa	Potes ili ulica i kućni broj	Način korišćenja Osnov sticanja	Bon. klasa	Površina m ²	Prihod
2981			21 71		ULCINJ	Dvorište		229	0.00
2981		1	21 71		ULCINJ	Porodična stambena zgrada		82	0.00
								311	0.00

Podaci o vlasniku ili nosiocu

Matični broj - ID broj	Naziv nosioca prava - adresa i mjesto	Osnov prava	Obim prava
1801938223013	RESULBEGOVIĆ DŽANO DŽELADIN I.MILUTINOVIĆA 43 Ulcinj	Susvojina	4/6
1105982220017	RESULBEGOVIĆ SAFET ULCINJ ULCINJ Ulcinj	Susvojina	1/6
0704975223024	RESULBEGOVIĆ XHANO ULCINJ ULCINJ Ulcinj	Susvojina	1/6

Podaci o objektima i posebnim djelovima


Broj	Podbroj	Broj zgrade	Način korišćenja Osnov sticanja Sobnost	PD Godina izgradnje	Spratnost/ Sprat Površina	Osnov prava Vlasnik ili nosilac prava Adresa, Mjesto
2981		1	Porodična stambena zgrada NASLJEDE	970	P1 82	/
2981		1	Stambeni prostor NASLJEDE 3	1	P 75	Susvojina 1/3 RESULBEGOVIĆ DŽANO DŽELADIN 1801938223013 I.MILUTINOVIĆA 43 Ulcinj Susvojina 1/3 RESULBEGOVIĆ SAFET 9993018402001 ULCINJ ULCINJ Ulcinj Susvojina 1/3 RESULBEGOVIĆ XHANO 9993018402000 ULCINJ ULCINJ Ulcinj
2981		1	Stambeni prostor NASLJEDE 30	2	P1 75	Svojina 1/1 RESULBEGOVIĆ DŽANO DŽELADIN 1801938223013 I.MILUTINOVIĆA 43 Ulcinj

Podaci o teretima i ograničenjima

Broj	Podbroj	Broj zgrade	PD	Redni broj	Način korišćenja	Datum upisa Vrijeme upisa	Opis prava
------	---------	-------------	----	------------	------------------	---------------------------	------------

Podaci o teretima i ograničenjima							
Broj	Podbroj	Broj zgrade	PD	Redni broj	Način korišćenja	Datum upisa Vrijeme upisa	Opis prava
2981				1	Dvorište	24/05/2013 9:8	Pravo plodouživanja Rešenje 060-374/13 od 3.4.2013 god Ugovor o doživo tnom izdržavanju UZZ, Br.58/13 od 29.3.2013 god između ResulbegoviC DŽeladina, DŽana i Safeta resulbegoviC iz Ulcinja
2981	1			1	Porodična stambena zgrada	24/05/2013 9:8	Pravo plodouživanja Rešenje 060-374/13 od 3.4.2013 god Ugovor o doživo tnom izdržavanju UZZ, Br.58/13 od 29.3.2013 god između ResulbegoviC DŽeladina, DŽana i Safeta resulbegoviC iz Ulcinja
2981	1	1	1	1	Stambeni prostor	24/05/2013 9:8	Pravo plodouživanja Rešenje 060-374/13 od 3.4.2013 god Ugovor o doživo tnom izdržavanju UZZ, Br.58/13 od 29.3.2013 god između ResulbegoviC DŽeladina, DŽana i Safeta resulbegoviC iz Ulcinja
2981	1	2	1	1	Stambeni prostor	24/05/2013 9:8	Pravo plodouživanja Rešenje 060-374/13 od 3.4.2013 god Ugovor o doživo tnom izdržavanju UZZ, Br.58/13 od 29.3.2013 god između ResulbegoviC DŽeladina, DŽana i Safeta resulbegoviC iz Ulcinja

Taksa je oslobođena na osnovu člana 13 i 14 Zakona o administrativnim taksama ("Sl.list RCG" br. 55/03, 46/04, 81/05 i 02/06, "Sl.list CG" 22/08, 77/08, 03/09, 40/10, 20/11 i 26/11).



Za Načelnik: *[Signature]*
Čaprići Dževdet

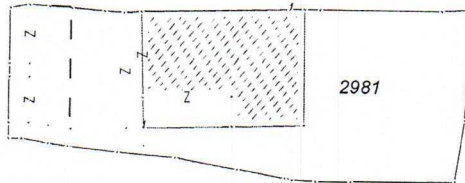
REPUBLIKA CRNA GORA
 VLADA REPUBLIKE CRNE GORE
 Uprava za nekretnine
 Područna jedinica ULCINJ
 Katastarska opština ULCINJ

KOPIJA PLANA

Razmjera 1:500

4
643
100
6
600
400

4
643
100
6
600
450



4
643
50
6
600
400

4
643
50
6
600
450

Broj parcele	Kultura	Klasa	Potes-zvano mjesto	Površina			Kat. prihod	
				ha	ar	m ²	€	cen
2981	DVORIŠTE	-	ULCINJ		229			
	POR. ST. 261	-	-/-			82		
					311			

Ulcinj 19 09 2016 god

GEOMETAR
 Jenuz Sella

NAČELNIK
 Čaprići Dževdet dipl. prav